

Intressengemeinschaft Wanderwege Wohlen IG WWW

Sektor Nord - Ost



Kartenausschnitt Wanderwegsektor: Nord - Ost

Daten zu erfassten Wegen

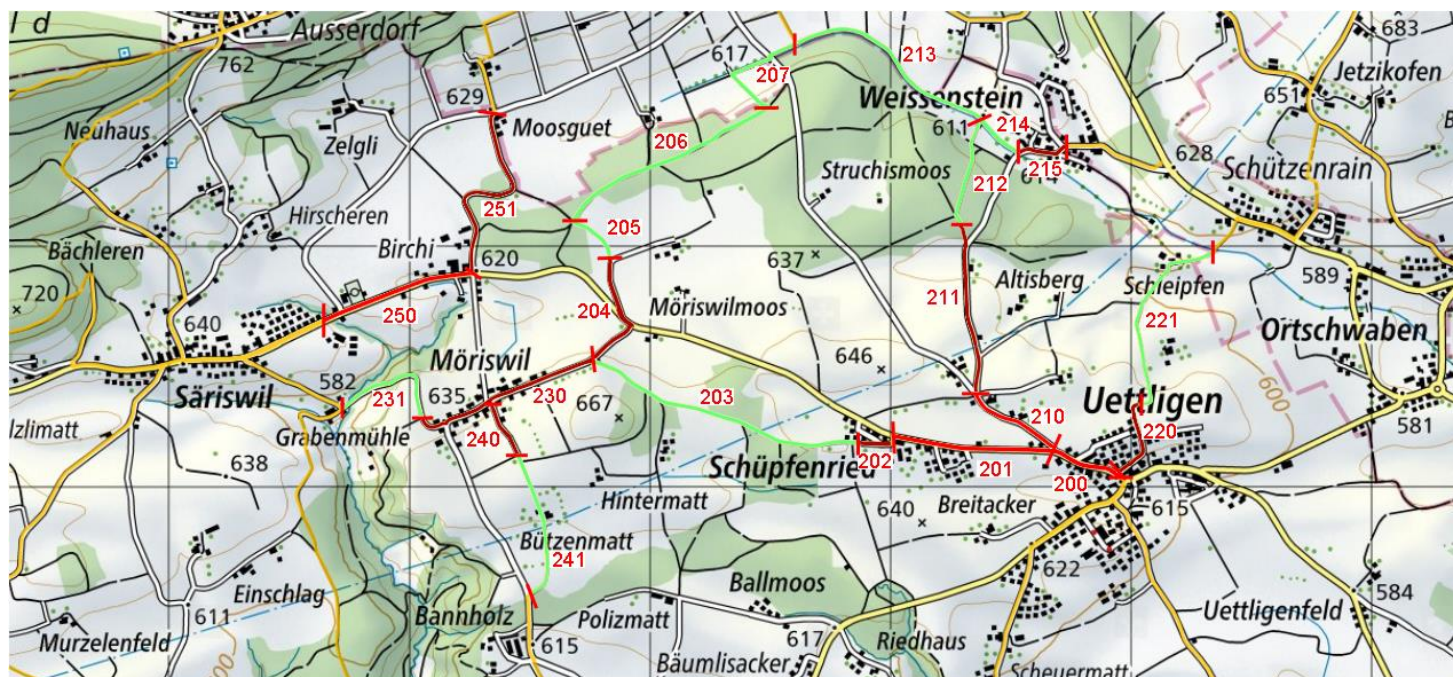
Länge (m) einzelner Beläge (ohne Abschnitteile Nachbargemeinde)

Sektor / Belag	1: Hartbelag Strasse	2: Hartbelag Trottoir	3:	4: Mergel ¹	5: Naturweg ²	6: Pfad ³	Gesamtlänge (m)
NordOst	3876	2068	0	5314	0	0	11258
Gesamtlänge (m)	22326	7528	0	32282	7159	2229	71524

Länge (% Anteile) einzelner Beläge

Sektor / Belag	1: Hartbelag Strasse	2: Hartbelag Trottoir	3:	4: Mergel ¹	5: Naturweg ²	6: Pfad ³	Gesamt (%)
NordOst	34.4	18.4	0.0	47.2	0.0	0.0	100
Gesamt	31.2	10.5	0.0	45.1	10.0	3.1	100

1. Übersichtsplan Sektor Nord - Ost



Farbcode Wegbelag

Hartbelag Strasse	Mergel ¹
Hartbelag Trottoir	Naturweg ²
Reserve	Pfad ³

Legende:

Reserve:

Wird evtl. zu einem späteren Zeitpunkt jenen Wegabschnitten zugeordnet, die zwar keinen Hartbelag aufweisen, aber als Wanderwege ungeeignet erscheinen.

- 1 Alle von aussen eingebrachten Belagsarten wie Mergel, Rundkies, Planiekies, Koffermaterial, Geröll und Schotter
- 2 Wald und Flurwege mit vorwiegend natürlichem Untergrund, oft mit Grünstreifen
- 3 schmaler Naturweg, fühlt sich beim Gehen sehr weich an, z.B. Waldboden, Holzschnitzel

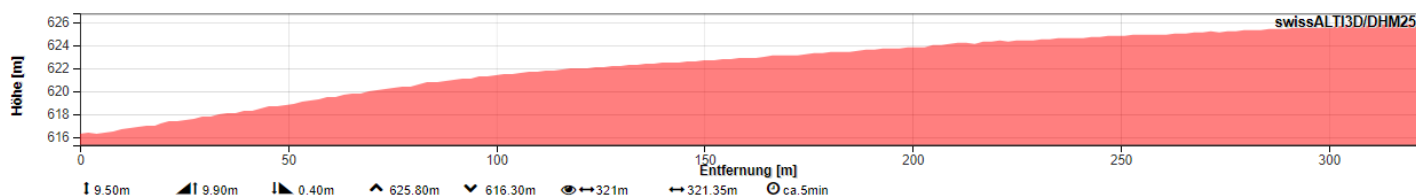
Inhalte Inventaraufnahmen

a) Uettligen – Schüpfenried - Meikirch (Abschnitte 200-207)	S. 3
b) Uettligen – Weissenstein - Meikirch (Abschnitte 210-215)	S. 11
c) Uettligen – Hinterzühl - Schleipfe (Abschnitte 220-221)	S. 18
d) Möriswil – Grabenmühle (Abschnitte 230-231)	S. 20
e) Möriswil – Bannholz (Abschnitte 240-241)	S. 22
f) Säriswil – Moosguet (Abschnitt 250-251)	S. 24

2. Inhalte der Inventaraufnahmen a) Uettligen – Schüpfenried – Meikirch

Abschnitt 200	Staatsstrasse	Aufnahme: 4.10.2020	Max Mollet
Wegbreite: 1.5 m	Weglänge: 321 m	Davon in Siedlungsgebiet: 321 m	Gefälle: < 6 %
IVS: Ja: <input checked="" type="checkbox"/> Nein: <input type="checkbox"/> (IVS: Inventar historische Verkehrswege) Belag: 1 <input type="checkbox"/> Hartbelag Strasse 2 <input checked="" type="checkbox"/> Hartbelag Trottoir 3 <input type="checkbox"/> 4 <input type="checkbox"/> Mergel ¹ 5 <input type="checkbox"/> Naturweg ² 6 <input type="checkbox"/> Pfad ³ Eigentum: Kanton	Klass. Verkehrsrichtplan: - Kantonsstrasse - Aufwertung Strassenraum - Velomassnahmenbedarf I - best. Wanderweg		
Kriterien zum Wanderwegabschnitt: Aussicht: <input type="checkbox"/> im Wald <input checked="" type="checkbox"/> nähere Umgebung <input type="checkbox"/> weitere Umgebung <input type="checkbox"/> Fernsicht Wald: <input checked="" type="checkbox"/> kein <input type="checkbox"/> vorhanden <input type="checkbox"/> Waldrand Motorverkehr: <input type="checkbox"/> frei <input type="checkbox"/> gelegentlich <input checked="" type="checkbox"/> regelmässig Biker: <input type="checkbox"/> kaum <input type="checkbox"/> gelegentlich <input checked="" type="checkbox"/> regelmässig			
Weitere Hinweise des Wegabschnittverantwortlichen: - Postautohaltestelle Uettligen Dorf oder Uettligen Post - Aufwertung Strassenraum: Massnahme 51 gemäss VRP mit Projekt Ortsdurchfahrt Uettligen wohl obsolet.			

Abschnittprofil



Fotos

Wegabschnitt auf Google-Street-View einsehbar



200: Uettligen Dorf

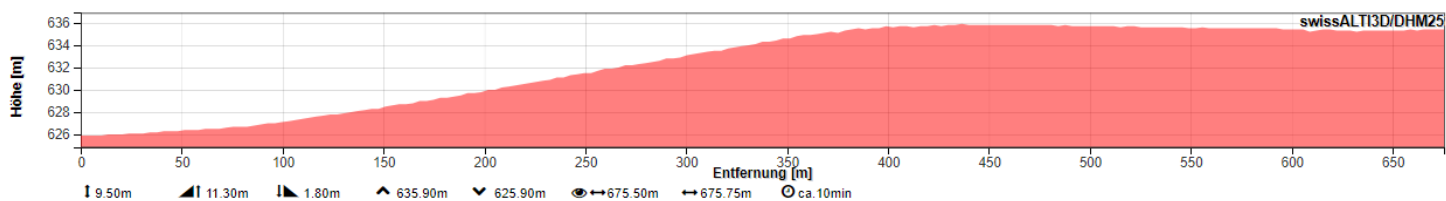


200: Abzweigung Meikirchstrasse

Wanderweginventar Gemeinde Wohlen

Abschnitt 201	Säriswilstrasse	Aufnahme: 4.10.2020	Max Mollet
Wegbreite: 1.5 m	Weglänge: 676 m	Davon in Siedlungsgebiet: 405 m	Gefälle: < 6 %
IVS: Ja: <input checked="" type="checkbox"/> Nein: <input type="checkbox"/> (IVS: Inventar historische Verkehrswege) Belag: 1 <input type="checkbox"/> Hartbelag Strasse 2 <input checked="" type="checkbox"/> Hartbelag Trottoir 3 <input type="checkbox"/> 4 <input type="checkbox"/> Mergel ¹ 5 <input type="checkbox"/> Naturweg ² 6 <input type="checkbox"/> Pfad ³ Eigentum: Kanton	Klass. Verkehrsrichtplan: - Kantonsstrasse - Aufwertung Strassenraum - Velomassnahmenbedarf I - best. Veloroute aufheben - best. Wanderweg		
Kriterien zum Wanderwegabschnitt: Aussicht: <input type="checkbox"/> im Wald <input type="checkbox"/> nähere Umgebung <input type="checkbox"/> weitere Umgebung <input checked="" type="checkbox"/> Fernsicht Wald: <input checked="" type="checkbox"/> kein <input type="checkbox"/> vorhanden <input type="checkbox"/> Waldrand Motorverkehr: <input type="checkbox"/> frei <input type="checkbox"/> gelegentlich <input checked="" type="checkbox"/> regelmässig Biker: <input type="checkbox"/> kaum <input type="checkbox"/> gelegentlich <input checked="" type="checkbox"/> regelmässig			
Weitere Hinweise des Wegabschnittverantwortlichen: - Aufwertung Strassenraum: Massnahme 51 gemäss VRP mit Projekt Ortsdurchfahrt Uettligen wohl obsolet. - bestehende Veloroute aufheben: Massnahme 71 gemäss VRP im Zusammenspiel mit Massnahme 25 Teil Fussverkehr.			

Abschnittprofil



Fotos

Wegabschnitt auf Google-Street-View einsehbar

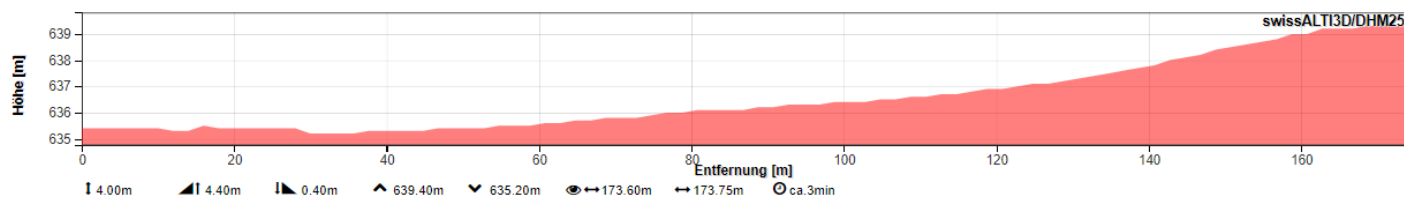


201: Säriswilstrasse

Wanderweginventar Gemeinde Wohlen

Abschnitt 202	Schüpfenried	Aufnahme: 4.10.2020	Max Mollet
Wegbreite: 3.0 m	Weglänge: 174 m	Davon in Siedlungsgebiet: 174 m	Gefälle: < 6 %
IVS: Ja: <input checked="" type="checkbox"/> Nein: <input type="checkbox"/> (IVS: Inventar historische Verkehrswege) Belag: 1 <input checked="" type="checkbox"/> Hartbelag Strasse 2 <input type="checkbox"/> Hartbelag Trottoir 3 <input type="checkbox"/> 4 <input type="checkbox"/> Mergel ¹ 5 <input type="checkbox"/> Naturweg ² 6 <input type="checkbox"/> Pfad ³ Eigentum: Gemeinde	Klass. Verkehrsrichtplan: - Quartierstrasse - Weg ohne Erschliessung - best. Veloroute - best. Wanderweg		
Kriterien zum Wanderwegabschnitt: Aussicht: <input type="checkbox"/> im Wald <input type="checkbox"/> nähere Umgebung <input type="checkbox"/> weitere Umgebung <input checked="" type="checkbox"/> Fernsicht Wald: <input checked="" type="checkbox"/> kein <input type="checkbox"/> vorhanden <input type="checkbox"/> Waldrand Motorverkehr: <input type="checkbox"/> frei <input checked="" type="checkbox"/> gelegentlich <input type="checkbox"/> regelmässig Biker: <input type="checkbox"/> kaum <input type="checkbox"/> gelegentlich <input checked="" type="checkbox"/> regelmässig			
Weitere Hinweise des Wegabschnittverantwortlichen: - Kaffee und Biohof Laden Schüpfenried - Postautohaltestelle Schüpfenried - Begehbarer Blumen- und Staudengarten			

Abschnittprofil



Fotos

Wegabschnitt auf Google-Street-View einsehbar



202: SchüpfenriedBiohof

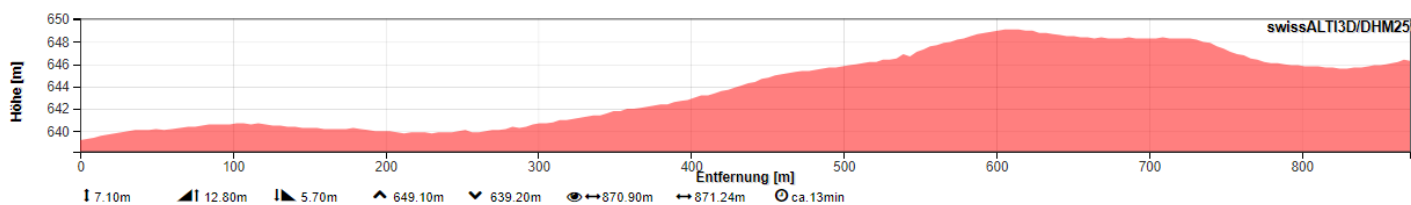


202: Wolfmattweg

Wanderweginventar Gemeinde Wohlen

Abschnitt 203		Schüpfenried – Möriswil Abz.	Aufnahme: 4.10.2020	Max Mollet
Wegbreite: 3.0 m	Weglänge: 871 m	Davon in Siedlungsgebiet: 274 m		Gefälle: < 6 %
IVS: Ja: <input checked="" type="checkbox"/> Nein: <input type="checkbox"/> <small>(IVS: Inventar historische Verkehrswege)</small> Belag: 1 <input type="checkbox"/> Hartbelag Strasse 2 <input type="checkbox"/> Hartbelag Trottoir 3 <input type="checkbox"/> 4 <input checked="" type="checkbox"/> Mergel ¹ 5 <input type="checkbox"/> Naturweg ² 6 <input type="checkbox"/> Pfad ³ Eigentum: Gemeinde	Klass. Verkehrsrichtplan: - Hauszufahrt (west. Abschnitt) - Weg ohne Erschliessung - best. Veloroute - best. Wanderweg			
Kriterien zum Wanderwegabschnitt: Aussicht: <input type="checkbox"/> im Wald <input type="checkbox"/> nähere Umgebung <input type="checkbox"/> weitere Umgebung <input checked="" type="checkbox"/> Fernsicht Wald: <input checked="" type="checkbox"/> kein <input type="checkbox"/> vorhanden <input type="checkbox"/> Waldrand Motorverkehr: <input type="checkbox"/> frei <input checked="" type="checkbox"/> gelegentlich <input type="checkbox"/> regelmässig Biker: <input type="checkbox"/> kaum <input type="checkbox"/> gelegentlich <input checked="" type="checkbox"/> regelmässig				
Weitere Hinweise des Wegabschnittverantwortlichen: - Bank am Wegrand - Erlebnishof Hügli, Schüpfenried				

Abschnittprofil



Fotos

Wegabschnitt auf Google-Street-View einsehbar



203: WolfmattwegSchüpfenried



203: WolfmattwegOst

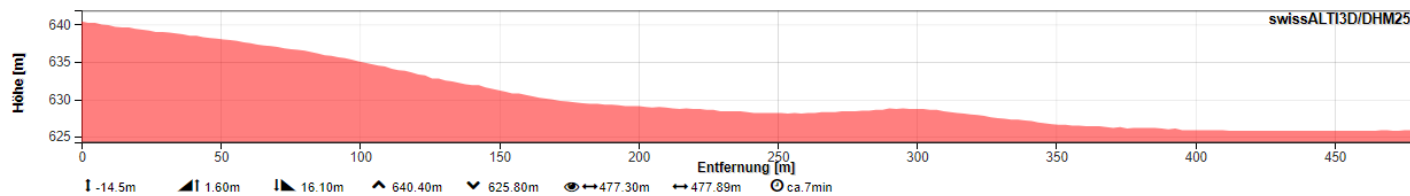


203: WolfmattwegWest

Wanderweginventar Gemeinde Wohlen

Abschnitt 204	Möriswilmoos	Aufnahme: 4.10.2020	Max Mollet
Wegbreite: 3.0 – 3.5 m	Weglänge: 478 m	Davon in Siedlungsgebiet: 0 m	Gefälle: > 6 %
IVS: Ja: <input checked="" type="checkbox"/> Nein: <input type="checkbox"/> (IVS: Inventar historische Verkehrswege) Belag: 1 <input checked="" type="checkbox"/> Hartbelag Strasse 2 <input type="checkbox"/> Hartbelag Trottoir 3 <input type="checkbox"/> 4 <input type="checkbox"/> Mergel ¹ 5 <input type="checkbox"/> Naturweg ² 6 <input type="checkbox"/> Pfad ³ Eigentum: Gemeinde	Klass. Verkehrsrichtplan: - Ortsverbindung (südl. Abschnitt bis Kt.-Str.) - Hauszufahrt - historischer Verkehrsweg (südl. Abschnitt bis Kt.-Str.) - best. Wanderweg		
Kriterien zum Wanderwegabschnitt: Aussicht: <input type="checkbox"/> im Wald <input type="checkbox"/> nähere Umgebung <input checked="" type="checkbox"/> weitere Umgebung <input type="checkbox"/> Fernsicht Wald: <input checked="" type="checkbox"/> kein <input type="checkbox"/> vorhanden <input type="checkbox"/> Waldrand Motorverkehr: <input type="checkbox"/> frei <input type="checkbox"/> gelegentlich <input checked="" type="checkbox"/> regelmässig Biker: <input type="checkbox"/> kaum <input type="checkbox"/> gelegentlich <input checked="" type="checkbox"/> regelmässig			
Weitere Hinweise des Wegabschnittverantwortlichen: - Querung der Staatstrasse Uettligen nach Säriswil - Trottoire entlang der Hauptstrasse, 40 m - Postautohaltestelle Möriswil Abzweigung			

Abschnittprofil



Fotos

Wegabschnitt auf Google-Street-View einsehbar



204: Möriswil Abzweigung



204: Möriswilstrasse

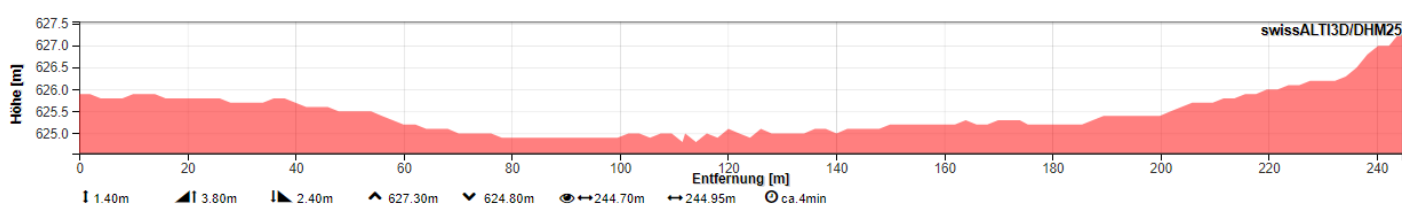


204: Abzweigung BrambIELiweg

Wanderweginventar Gemeinde Wohlen

Abschnitt 205		Möriswilmoos - Bösmattwald	Aufnahme: 4.10.2020	Max Mollet
Wegbreite: 1.8 m	Weglänge: 245 m	Davon in Siedlungsgebiet: 0 m		Gefälle: < 6 %
IVS: Ja: <input type="checkbox"/> Nein: <input checked="" type="checkbox"/> (IVS: Inventar historische Verkehrswege) Belag: 1 <input type="checkbox"/> Hartbelag Strasse 2 <input type="checkbox"/> Hartbelag Trottoir 3 <input type="checkbox"/> 4 <input checked="" type="checkbox"/> Mergel ¹ 5 <input type="checkbox"/> Naturweg ² 6 <input type="checkbox"/> Pfad ³ Eigentum: Gemeinde	Klass. Verkehrsrichtplan: - Weg ohne Erschliessung - best. Wanderweg			
Kriterien zum Wanderwegabschnitt: Aussicht: <input type="checkbox"/> im Wald <input type="checkbox"/> nähere Umgebung <input checked="" type="checkbox"/> weitere Umgebung <input type="checkbox"/> Fernsicht Wald: <input checked="" type="checkbox"/> kein <input type="checkbox"/> vorhanden <input type="checkbox"/> Waldrand Motorverkehr: <input checked="" type="checkbox"/> frei <input type="checkbox"/> gelegentlich <input type="checkbox"/> regelmässig Biker: <input type="checkbox"/> kaum <input checked="" type="checkbox"/> gelegentlich <input type="checkbox"/> regelmässig				
Weitere Hinweise des Wegabschnittverantwortlichen: - Feldweg, Grünstreifen in der Mitte mit Mergel-Fahrspuren				

Abschnittprofil



Fotos

Wegabschnitt auf Google-Street-View einsehbar



205: Brambieliweg Abzweigung Feldweg

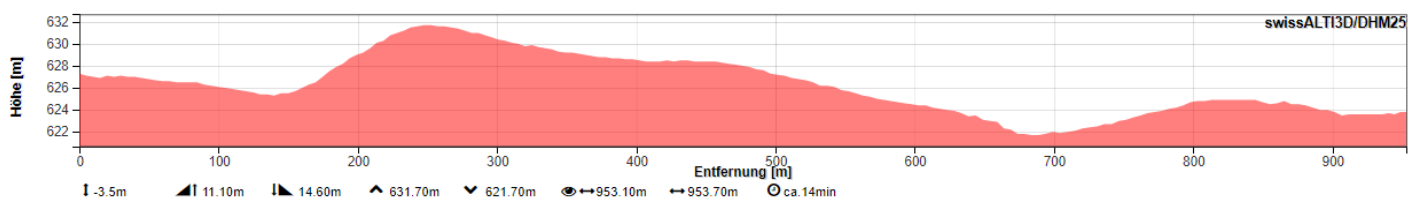


205: Feldweg

Wanderweginventar Gemeinde Wohlen

Abschnitt 206	Bösmattwald	Aufnahme: 4.10.2020	Max Mollet
Wegbreite: 2.8 m	Weglänge: 954 m	Davon in Siedlungsgebiet: 0 m	Gefälle: < 6 %
IVS: Ja: <input type="checkbox"/> Nein: <input checked="" type="checkbox"/> (IVS: Inventar historische Verkehrswege) Belag: 1 <input type="checkbox"/> Hartbelag Strasse 2 <input type="checkbox"/> Hartbelag Trottoir 3 <input type="checkbox"/> 4 <input checked="" type="checkbox"/> Mergel ¹ 5 <input type="checkbox"/> Naturweg ² 6 <input type="checkbox"/> Pfad ³ Eigentum: Gemeinde	Klass. Verkehrsrichtplan: - Waldstrasse mit Fahrverbot - best. Wanderweg		
Kriterien zum Wanderwegabschnitt: Aussicht: <input checked="" type="checkbox"/> im Wald <input type="checkbox"/> nähere Umgebung <input type="checkbox"/> weitere Umgebung <input type="checkbox"/> Fernsicht Wald: <input type="checkbox"/> kein <input checked="" type="checkbox"/> vorhanden <input type="checkbox"/> Waldrand Motorverkehr: <input type="checkbox"/> frei <input checked="" type="checkbox"/> gelegentlich <input type="checkbox"/> regelmässig Biker: <input type="checkbox"/> kaum <input type="checkbox"/> gelegentlich <input checked="" type="checkbox"/> regelmässig			
Weitere Hinweise des Wegabschnittverantwortlichen: - Fernsicht beim Waldrand			

Abschnittprofil



Fotos

Wegabschnitt auf Google-Street-View einsehbar



206: Bösmattweg Abzweigung

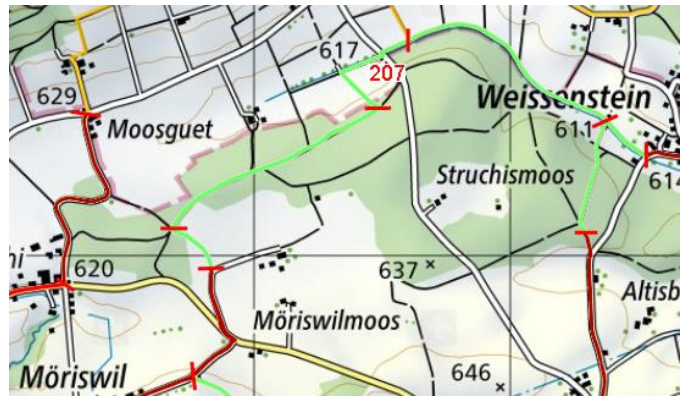


206: Bösmattweg West

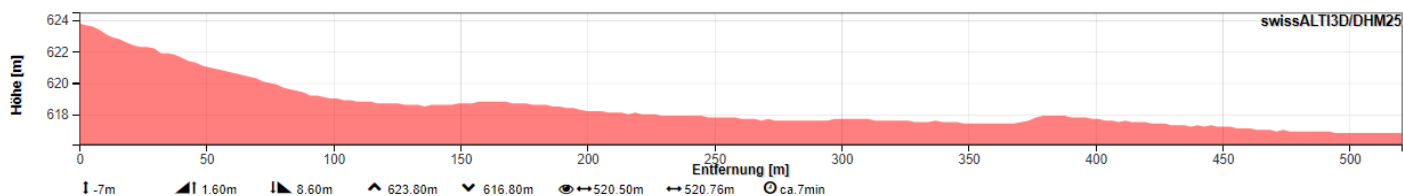


206: Bösmattweg Ost

Wanderweginventar Gemeinde Wohlen

Abschnitt 207	Bösmattwald – Chräbsbach	Aufnahme: 4.10.2020	Max Mollet
Wegbreite: 2.0 m	Weglänge: 521 m	Davon in Siedlungsgebiet: 0 m	Gefälle: < 6 %
IVS: Ja: <input type="checkbox"/> Nein: <input checked="" type="checkbox"/> (IVS: Inventar historische Verkehrswege) Belag: 1 <input type="checkbox"/> Hartbelag Strasse 2 <input type="checkbox"/> Hartbelag Trottoir 3 <input type="checkbox"/> 4 <input checked="" type="checkbox"/> Mergel ¹ 5 <input type="checkbox"/> Naturweg ² 6 <input type="checkbox"/> Pfad ³ Eigentum: - Gemeinde Wohlen: (südlicher Teil) - Gemeinde Meikirch (?)	Klass. Verkehrsrichtplan: - best. Wanderweg		
Kriterien zum Wanderwegabschnitt: Aussicht: <input type="checkbox"/> im Wald <input type="checkbox"/> nähere Umgebung <input type="checkbox"/> weitere Umgebung <input checked="" type="checkbox"/> Fernsicht Wald: <input checked="" type="checkbox"/> kein <input type="checkbox"/> vorhanden <input type="checkbox"/> Waldrand Motorverkehr: <input checked="" type="checkbox"/> frei <input type="checkbox"/> gelegentlich <input type="checkbox"/> regelmässig Biker: <input type="checkbox"/> kaum <input type="checkbox"/> gelegentlich <input checked="" type="checkbox"/> regelmässig			
Weitere Hinweise des Wegabschnittverantwortlichen: - Feldweg, Grünstreifen in der Mitte mit Mergel-Fahrspuren - Querung des Chräbsbaches und der geteerten Strasse Uettligen -Meikirch - Davon 35 m in der Gemeinde Wohlen / 486 m in der Gemeinde Meikirch			

Abschnittprofil



Fotos

Wegabschnitt auf Google-Street-View einsehbar



207: Bösmattweg Abzweigung Feldweg



207: Feldweg



207: Entlang dem Chräbsbach



207: Querung Meikirchstrasse Brücke

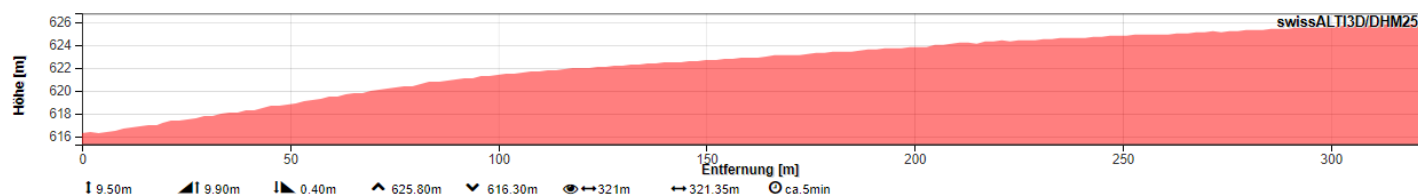


207: Chräbsbach Abzweigung Meikirch

b) Uettligen – Weissenstein - Meikirch

Abschnitt 200	Staatsstrasse	Aufnahme: 4.10.2020	Max Mollet
Wegbreite: 1.5 m	Weglänge: 321 m	Davon in Siedlungsgebiet: 321 m	Gefälle: < 6 %
IVS: Ja: <input checked="" type="checkbox"/> Nein: <input type="checkbox"/> (IVS: Inventar historische Verkehrswege) Belag: 1 <input type="checkbox"/> Hartbelag Strasse 2 <input checked="" type="checkbox"/> Hartbelag Trottoir 3 <input type="checkbox"/> 4 <input type="checkbox"/> Mergel ¹ 5 <input type="checkbox"/> Naturweg ² 6 <input type="checkbox"/> Pfad ³ Eigentum: Kanton	Klass. Verkehrsrichtplan: - Kantonsstrasse - Aufwertung Strassenraum - Velomassnahmenbedarf I - best. Wanderweg		
Kriterien zum Wanderwegabschnitt: Aussicht: <input type="checkbox"/> im Wald <input checked="" type="checkbox"/> nähere Umgebung <input type="checkbox"/> weitere Umgebung <input type="checkbox"/> Fernsicht Wald: <input checked="" type="checkbox"/> kein <input type="checkbox"/> vorhanden <input type="checkbox"/> Waldrand Motorverkehr: <input type="checkbox"/> frei <input type="checkbox"/> gelegentlich <input checked="" type="checkbox"/> regelmässig Biker: <input type="checkbox"/> kaum <input type="checkbox"/> gelegentlich <input checked="" type="checkbox"/> regelmässig			
Weitere Hinweise des Wegabschnittverantwortlichen: - Postautohaltestelle Uettligen Dorf oder Uettligen Post - Aufwertung Strassenraum: Massnahme 51 gemäss VRP mit Projekt Ortsdurchfahrt Uettligen wohl obsolet.			

Abschnittprofil



Fotos

Wegabschnitt auf Google-Street-View einsehbar



200: Uettligen Dorf

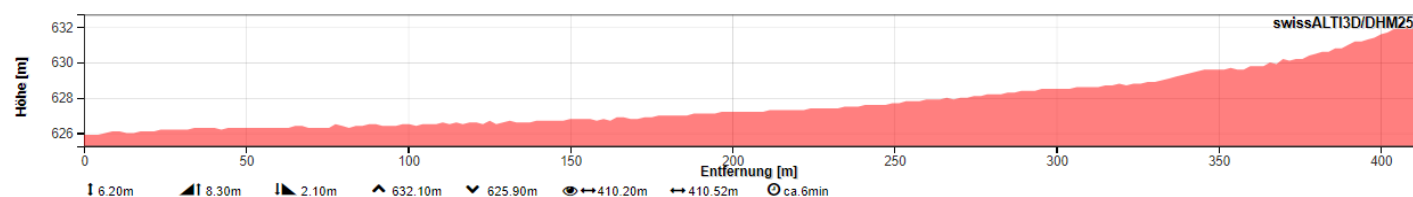


200: Abzweigung Meikirchstrasse

Wanderweginventar Gemeinde Wohlen

Abschnitt 210		Meikirchstrasse		Aufnahme: 4.10.2020		Max Mollet	
Wegbreite: 1.5 m		Weglänge: 411 m		Davon in Siedlungsgebiet: 66 m		Gefälle: < 6 %	
IVS: Ja: <input checked="" type="checkbox"/> Nein: <input type="checkbox"/> (IVS: Inventar historische Verkehrswege) Belag: 1 <input type="checkbox"/> Hartbelag Strasse 2 <input checked="" type="checkbox"/> Hartbelag Trottoir 3 <input type="checkbox"/> 4 <input type="checkbox"/> Mergel ¹ 5 <input type="checkbox"/> Naturweg ² 6 <input type="checkbox"/> Pfad ³ Eigentum: Gemeinde		Klass. Verkehrsrichtplan: - Ortsverbindung - bestehende Veloroute - best. Wanderweg					
Kriterien zum Wanderwegabschnitt: Aussicht: <input type="checkbox"/> im Wald <input checked="" type="checkbox"/> nähere Umgebung <input type="checkbox"/> weitere Umgebung <input type="checkbox"/> Fernsicht Wald: <input checked="" type="checkbox"/> kein <input type="checkbox"/> vorhanden <input type="checkbox"/> Waldrand Motorverkehr: <input type="checkbox"/> frei <input type="checkbox"/> gelegentlich <input checked="" type="checkbox"/> regelmässig Biker: <input type="checkbox"/> kaum <input type="checkbox"/> gelegentlich <input checked="" type="checkbox"/> regelmässig							
Weitere Hinweise des Wegabschnittverantwortlichen:							

Abschnittprofil



Fotos

Wegabschnitt auf Google-Street-View einsehbar



210: Meikirchstrasse

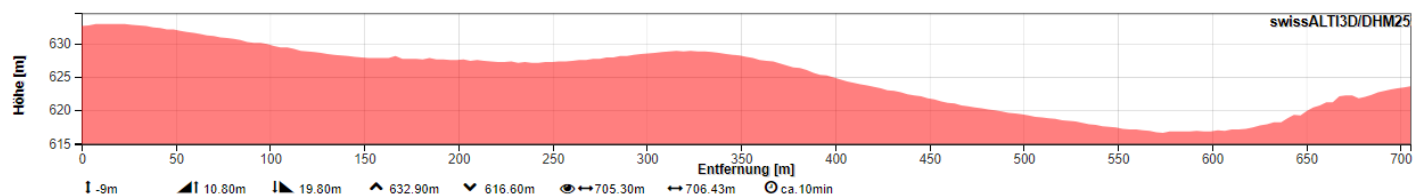


210: Abzweigung Weissenstein

Wanderweginventar Gemeinde Wohlen

Abschnitt 211	Weissensteinstrasse	Aufnahme: 4.10.2020	Max Mollet
Wegbreite: 3.5 m	Weglänge: 706 m	Davon in Siedlungsgebiet: 0 m	Gefälle: > 6 %
IVS: Ja: <input checked="" type="checkbox"/> Nein: <input type="checkbox"/> (IVS: Inventar historische Verkehrswege) Belag: 1 <input checked="" type="checkbox"/> Hartbelag Strasse 2 <input type="checkbox"/> Hartbelag Trottoir 3 <input type="checkbox"/> 4 <input type="checkbox"/> Mergel ¹ 5 <input type="checkbox"/> Naturweg ² 6 <input type="checkbox"/> Pfad ³ Eigentum: Gemeinde	Klass. Verkehrsrichtplan: - Ortsverbindung - bestehende Veloroute - best. Wanderweg		
Kriterien zum Wanderwegabschnitt: Aussicht: <input type="checkbox"/> im Wald <input type="checkbox"/> nähere Umgebung <input type="checkbox"/> weitere Umgebung <input checked="" type="checkbox"/> Fernsicht Wald: <input checked="" type="checkbox"/> kein <input type="checkbox"/> vorhanden <input type="checkbox"/> Waldrand Motorverkehr: <input type="checkbox"/> frei <input type="checkbox"/> gelegentlich <input checked="" type="checkbox"/> regelmässig Biker: <input type="checkbox"/> kaum <input type="checkbox"/> gelegentlich <input checked="" type="checkbox"/> regelmässig			
Weitere Hinweise des Wegabschnittverantwortlichen: - Einseitige gelbe Fussgänger- und Bikemarkierung zwischen Uettligen und Abzweigung Weissensteinstrasse - Strassenteilstück nach Abzweiger Rütiacker zum Unterholweg ca. 110 m in Hartbelag - Strassen werden insbesondere während der Pendlerzeiten stark befahren. Erhöhtes Unfallrisiko für Wanderer			

Abschnittprofil



Fotos

Wegabschnitt auf Google-Street-View einsehbar



211: Weissensteinstrasse Geisshubel

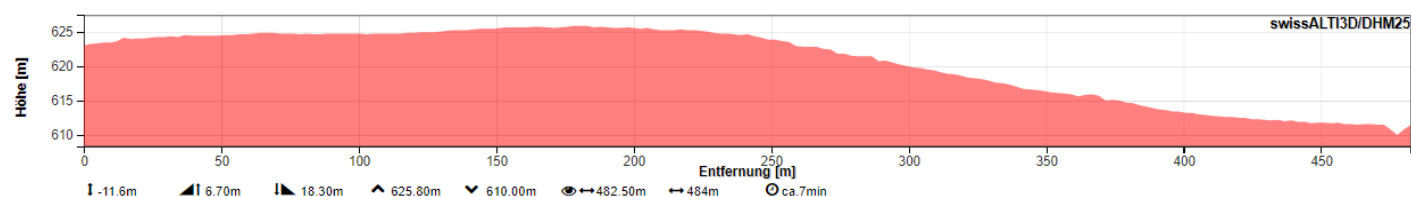


211: Weissensteinstrasse Rütiacker

Wanderweginventar Gemeinde Wohlen

Abschnitt 212	Unterholzwald - Chräbsbach	Aufnahme: 4.10.2020	Max Mollet
Wegbreite: 3.0 m	Weglänge: 484 m	Davon in Siedlungsgebiet: 0 m	Gefälle: > 6 %
IVS: Ja: <input type="checkbox"/> Nein: <input checked="" type="checkbox"/> (IVS: Inventar historische Verkehrswege) Belag: 1 <input checked="" type="checkbox"/> Hartbelag Strasse 2 <input type="checkbox"/> Hartbelag Trottoir 3 <input type="checkbox"/> 4 <input checked="" type="checkbox"/> Mergel ¹ 5 <input type="checkbox"/> Naturweg ² 6 <input type="checkbox"/> Pfad ³ Eigentum: Gemeinde	Klass. Verkehrsrichtplan: - Waldweg mit Fahrverbot - Weg ohne Erschliessung (nördlicher Abschnitt) - best. Wanderweg		
Kriterien zum Wanderwegabschnitt: Aussicht: <input type="checkbox"/> im Wald <input checked="" type="checkbox"/> nähere Umgebung <input type="checkbox"/> weitere Umgebung <input type="checkbox"/> Fernsicht Wald: <input type="checkbox"/> kein <input checked="" type="checkbox"/> vorhanden <input type="checkbox"/> Waldrand Motorverkehr: <input checked="" type="checkbox"/> frei <input type="checkbox"/> gelegentlich <input type="checkbox"/> regelmässig Biker: <input type="checkbox"/> kaum <input type="checkbox"/> gelegentlich <input checked="" type="checkbox"/> regelmässig			
Weitere Hinweise des Wegabschnittverantwortlichen: - Fahrverbot für Motorfahrzeuge			

Abschnittprofil



Fotos

Wegabschnitt auf Google-Street-View einsehbar



212: Abzweigung Waldweg



212: Unterholzwaldweg Süd



212: Unterholzwaldweg Süd

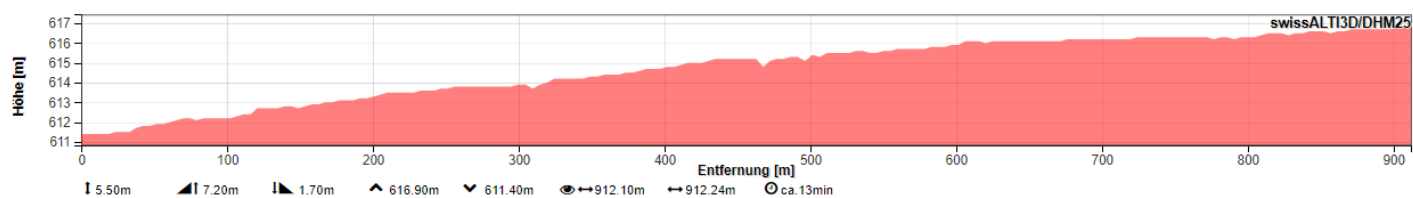


212: Zur Abzweigung Chräbsbachweg

Wanderweginventar Gemeinde Wohlen

Abschnitt 213	Chräbsbach West	Aufnahme: 4.10.2020	Max Mollet
Wegbreite: 2.0 m	Weglänge: 912 m	Davon in Siedlungsgebiet: 0 m	Gefälle: < 6 %
IVS: Ja: <input type="checkbox"/> Nein: <input checked="" type="checkbox"/> (IVS: Inventar historische Verkehrswege) Belag: 1 <input checked="" type="checkbox"/> Hartbelag Strasse 2 <input type="checkbox"/> Hartbelag Trottoir 3 <input type="checkbox"/> 4 <input checked="" type="checkbox"/> Mergel ¹ 5 <input type="checkbox"/> Naturweg ² 6 <input type="checkbox"/> Pfad ³ Eigentum: - Gemeinde Wohlen: östl. Teil ca. 180 m, Privat - Gemeinde Meikirch (?)	Klass. Verkehrsrichtplan: - Weg ohne Erschliessung - best. Wanderweg		
Kriterien zum Wanderwegabschnitt: Aussicht: <input type="checkbox"/> im Wald <input type="checkbox"/> nähere Umgebung <input checked="" type="checkbox"/> weitere Umgebung <input type="checkbox"/> Fernsicht Wald: <input type="checkbox"/> kein <input type="checkbox"/> vorhanden <input checked="" type="checkbox"/> Waldrand Motorverkehr: <input checked="" type="checkbox"/> frei <input type="checkbox"/> gelegentlich <input type="checkbox"/> regelmässig Biker: <input type="checkbox"/> kaum <input checked="" type="checkbox"/> gelegentlich <input type="checkbox"/> regelmässig			
Weitere Hinweise des Wegabschnittverantwortlichen: - Feldweg, Mergel-Fahrspuren mit Grünstreifen - Davon 207 m in der Gemeinde Wohlen / 705 m in der Gemeinde Meikirch			

Abschnittprofil



Fotos

Wegabschnitt auf Google-Street-View einsehbar



213: Chräbsbach mit Weissenstein



213: Chräbsbach mit Meikirch

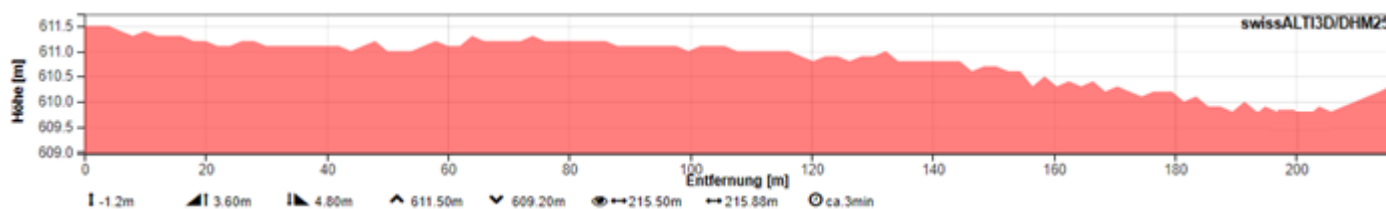


213: Abzweigung Meikirch

Wanderweginventar Gemeinde Wohlen

Abschnitt 214	Chräbsbach Ost	Aufnahme: 3.12.2020	Sämi Hinden
Wegbreite: 2.5 m	Weglänge: 216 m	Davon in Siedlungsgebiet: 0 m	Gefälle: < 6 %
IVS: Ja: <input type="checkbox"/> Nein: <input checked="" type="checkbox"/> (IVS: Inventar historische Verkehrswege) Belag: 1 <input checked="" type="checkbox"/> Hartbelag Strasse 2 <input type="checkbox"/> Hartbelag Trottoir 3 <input type="checkbox"/> 4 <input checked="" type="checkbox"/> Mergel ¹ 5 <input type="checkbox"/> Naturweg ² 6 <input type="checkbox"/> Pfad ³ Eigentum: Privat	Klass. Verkehrsrichtplan: - Weg ohne Erschliessung - best. Wanderweg		
Kriterien zum Wanderwegabschnitt: Aussicht: <input type="checkbox"/> im Wald <input type="checkbox"/> nähere Umgebung <input checked="" type="checkbox"/> weitere Umgebung <input type="checkbox"/> Fernsicht Wald: <input checked="" type="checkbox"/> kein <input type="checkbox"/> vorhanden <input type="checkbox"/> Waldrand Motorverkehr: <input checked="" type="checkbox"/> frei <input checked="" type="checkbox"/> gelegentlich <input type="checkbox"/> regelmässig Biker: <input type="checkbox"/> kaum <input checked="" type="checkbox"/> gelegentlich <input type="checkbox"/> regelmässig			
Weitere Hinweise des Wegabschnittverantwortlichen: - Feldweg, Mergel-Fahrspuren mit Grünstreifen			

Abschnittprofil



Fotos

Wegabschnitt auf Google-Street-View einsehbar

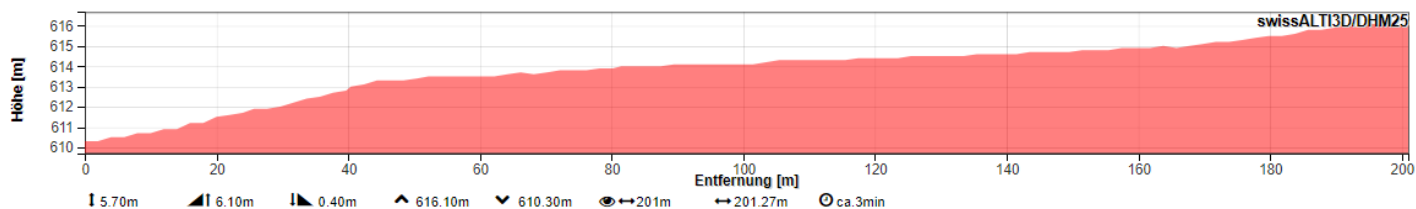


214: Chräbsbach Blickrichtung Weissenstein

Wanderweginventar Gemeinde Wohlen

Abschnitt 215		Weissenstein		Aufnahme: 3.12.2020		Sämi Hinden	
Wegbreite: 5.0 m		Weglänge: 201 m		Davon in Siedlungsgebiet: 76 m		Gefälle: < 6 %	
IVS: Ja: <input checked="" type="checkbox"/> Nein: <input type="checkbox"/> <small>(IVS: Inventar historische Verkehrswege)</small> Belag: 1 <input checked="" type="checkbox"/> Hartbelag Strasse 2 <input type="checkbox"/> Hartbelag Trottoir 3 <input type="checkbox"/> 4 <input checked="" type="checkbox"/> Mergel ¹ 5 <input type="checkbox"/> Naturweg ² 6 <input type="checkbox"/> Pfad ³ Eigentum: Privat		Klass. Verkehrsrichtplan: - Ortsverbindung - best. Veloroute - best. Wanderweg					
Kriterien zum Wanderwegabschnitt: Aussicht: <input type="checkbox"/> im Wald <input type="checkbox"/> nähere Umgebung <input checked="" type="checkbox"/> weitere Umgebung <input type="checkbox"/> Fernsicht Wald: <input checked="" type="checkbox"/> kein <input type="checkbox"/> vorhanden <input type="checkbox"/> Waldrand Motorverkehr: <input checked="" type="checkbox"/> frei <input type="checkbox"/> gelegentlich <input checked="" type="checkbox"/> regelmässig Biker: <input type="checkbox"/> kaum <input type="checkbox"/> gelegentlich <input checked="" type="checkbox"/> regelmässig							
Weitere Hinweise des Wegabschnittverantwortlichen: Massnahme 58 gemäss Verkehrsrichtplan: Erhalt und Aufwertung Weiler Weissenstein							

Abschnittprofil



Fotos

Wegabschnitt auf Google-Street-View einsehbar



215: Weissenstein West



215: Weissenstein Mitte

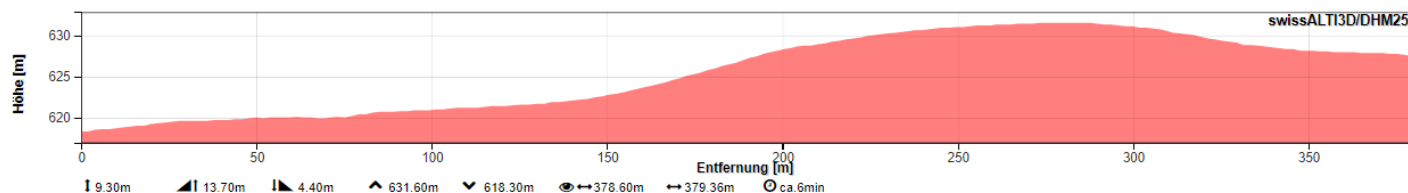


215: Weissenstein Ost

c) Uettligen – Hinterzühl – Schleipfe

Abschnitt 220	Lindenstrasse - Buechlen	Aufnahme: 1.11.2020	Max Mollet
Wegbreite: 2.5 m	Weglänge: 379 m	Davon in Siedlungsgebiet: 282 m	Gefälle: > 6 %
IVS: Ja: <input type="checkbox"/> Nein: <input checked="" type="checkbox"/> (IVS: Inventar historische Verkehrswege) Belag: 1 <input checked="" type="checkbox"/> Hartbelag Strasse 2 <input type="checkbox"/> Hartbelag Trottoir 3 <input type="checkbox"/> 4 <input type="checkbox"/> Mergel ¹ 5 <input type="checkbox"/> Naturweg ² 6 <input type="checkbox"/> Pfad ³ Eigentum: Gemeinde	Klass. Verkehrsrichtplan: - Quartierstrasse - best. Wanderweg		
Kriterien zum Wanderwegabschnitt: Aussicht: <input type="checkbox"/> im Wald <input type="checkbox"/> nähere Umgebung <input type="checkbox"/> weitere Umgebung <input checked="" type="checkbox"/> Fernsicht Wald: <input checked="" type="checkbox"/> kein <input type="checkbox"/> vorhanden <input type="checkbox"/> Waldrand Motorverkehr: <input type="checkbox"/> frei <input checked="" type="checkbox"/> gelegentlich <input type="checkbox"/> regelmässig Biker: <input type="checkbox"/> kaum <input checked="" type="checkbox"/> gelegentlich <input type="checkbox"/> regelmässig			
Weitere Hinweise des Wegabschnittverantwortlichen: - Schöne Aussicht auf die Alpen und die Region Bern, insbesondere bei der Linde Buechlenweg			

Abschnittprofil



Fotos

Wegabschnitt auf Google-Street-View einsehbar



220: Abzweigung Lindenstrasse



220: Lindenstrasse



220: Lindenstrasse Buechlen

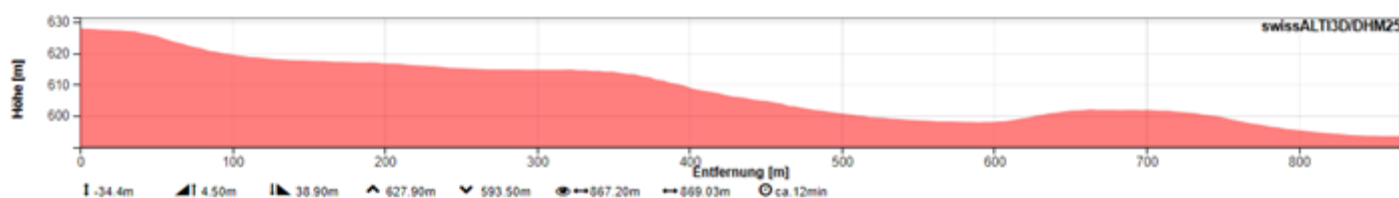


220: Lindenstrasse Nord

Wanderweginventar Gemeinde Wohlen

Abschnitt 221	Buechlen – Schleipfe	Aufnahme: 1.11.2020	Max Mollet
Wegbreite: 2.5 m	Weglänge: 869 m	Davon in Siedlungsgebiet: 0 m	Gefälle: > 6 %
IVS: Ja: <input type="checkbox"/> Nein: <input checked="" type="checkbox"/> (IVS: Inventar historische Verkehrswege) Belag: 1 <input type="checkbox"/> Hartbelag Strasse 2 <input type="checkbox"/> Hartbelag Trottoir 3 <input type="checkbox"/> 4 <input checked="" type="checkbox"/> Mergel ¹ 5 <input type="checkbox"/> Naturweg ² 6 <input type="checkbox"/> Pfad ³ Eigentum: - Gemeinde (südl. Abschnitt und Mittelteil) - Privat (restliche Abschnitte)	Klass. Verkehrsrichtplan: - Hauszufahrt (südl. Abschnitt) - Weg ohne Erschliessung		
Kriterien zum Wanderwegabschnitt: Aussicht: <input type="checkbox"/> im Wald <input type="checkbox"/> nähere Umgebung <input type="checkbox"/> weitere Umgebung <input checked="" type="checkbox"/> Fernsicht Wald: <input checked="" type="checkbox"/> kein <input type="checkbox"/> vorhanden <input type="checkbox"/> Waldrand Motorverkehr: <input type="checkbox"/> frei <input checked="" type="checkbox"/> gelegentlich <input type="checkbox"/> regelmässig Biker: <input type="checkbox"/> kaum <input checked="" type="checkbox"/> gelegentlich <input type="checkbox"/> regelmässig			
Weitere Hinweise des Wegabschnittverantwortlichen: - 275 m Feldweg mit Mergelfahrsuren und Grünstreifen ab Hof Hinterzihl bis Schleipfeweg - Postautohaltestelle Ortschwaben Schützenrain			

Abschnittprofil



Fotos

Wegabschnitt auf Google-Street-View einsehbar



221: Hinterzihl, Feldweg



221: Hinterzihlweg



221: Hinterzihl

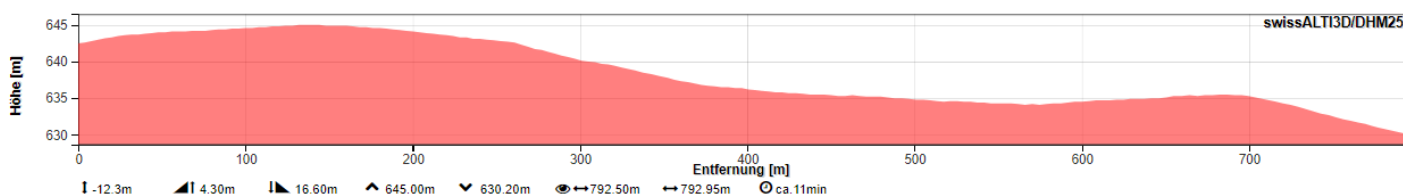


221: Ende, Chräbsbachbrücke

d) Möriswil – Grabenmühle

Abschnitt 230	Möriswilstrasse	Aufnahme: 25.10.2020	Max Mollet
Wegbreite: 3.5 m	Weglänge: 793 m	Davon in Siedlungsgebiet: 517 m	Gefälle: < 6 %
IVS: Ja: <input checked="" type="checkbox"/> Nein: <input type="checkbox"/> (IVS: Inventar historische Verkehrswege) Belag: 1 <input checked="" type="checkbox"/> Hartbelag Strasse 2 <input type="checkbox"/> Hartbelag Trottoir 3 <input type="checkbox"/> 4 <input type="checkbox"/> Mergel ¹ 5 <input type="checkbox"/> Naturweg ² 6 <input type="checkbox"/> Pfad ³ Eigentum: Gemeinde	Klass. Verkehrsrichtplan: - Ortsverbindung - Hauszufahrt (west. Abschnitt) - best. Veloroute - best. Wanderweg		
Kriterien zum Wanderwegabschnitt: Aussicht: <input type="checkbox"/> im Wald <input checked="" type="checkbox"/> nähere Umgebung <input type="checkbox"/> weitere Umgebung <input type="checkbox"/> Fernsicht Wald: <input checked="" type="checkbox"/> kein <input type="checkbox"/> vorhanden <input type="checkbox"/> Waldrand Motorverkehr: <input type="checkbox"/> frei <input checked="" type="checkbox"/> gelegentlich <input type="checkbox"/> regelmässig Biker: <input type="checkbox"/> kaum <input type="checkbox"/> gelegentlich <input checked="" type="checkbox"/> regelmässig			
Weitere Hinweise des Wegabschnittverantwortlichen: - Postautohaltestelle Möriswil Abzweigung - Zubringerweg und landwirtschaftlicher Verkehr			

Abschnittprofil



Fotos

Wegabschnitt auf Google-Street-View einsehbar



230: Anfang Möriswilstrasse



230: Möriswilstrasse Ost



230: Möriswilstrasse Mitte

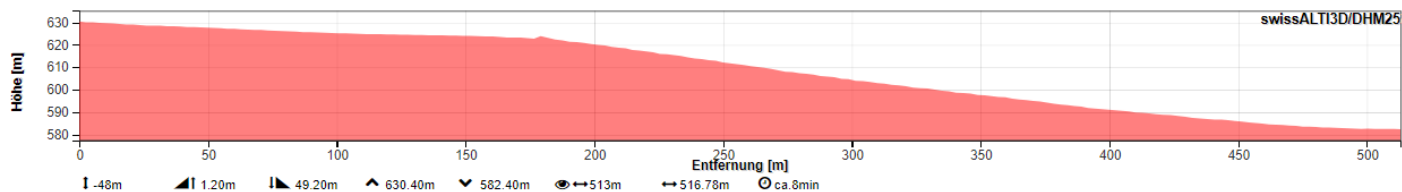


230: Möriswilstrasse West

Wanderweginventar Gemeinde Wohlen

Abschnitt 231	Grabenmühleweg	Aufnahme: 25.10.2020	Max Mollet
Wegbreite: 2.2 m	Weglänge: 517 m	Davon in Siedlungsgebiet: 0 m	Gefälle: > 6 %
IVS: Ja: <input checked="" type="checkbox"/> Nein: <input type="checkbox"/> (IVS: Inventar historische Verkehrswege) Belag: 1 <input type="checkbox"/> Hartbelag Strasse 2 <input type="checkbox"/> Hartbelag Trottoir 3 <input type="checkbox"/> 4 <input checked="" type="checkbox"/> Mergel ¹ 5 <input type="checkbox"/> Naturweg ² 6 <input type="checkbox"/> Pfad ³ Eigentum: Gemeinde	Klass. Verkehrsrichtplan: - Weg ohne Erschliessung - best. Wanderweg		
Kriterien zum Wanderwegabschnitt: Aussicht: <input checked="" type="checkbox"/> im Wald <input type="checkbox"/> nähere Umgebung <input type="checkbox"/> weitere Umgebung <input checked="" type="checkbox"/> Fernsicht Wald: <input type="checkbox"/> kein <input checked="" type="checkbox"/> vorhanden <input type="checkbox"/> Waldrand Motorverkehr: <input type="checkbox"/> frei <input checked="" type="checkbox"/> gelegentlich <input type="checkbox"/> regelmässig Biker: <input type="checkbox"/> kaum <input checked="" type="checkbox"/> gelegentlich <input type="checkbox"/> regelmässig			
Weitere Hinweise des Wegabschnittverantwortlichen: - Abstieg Möriswil – Grabenmühle			

Abschnittprofil



Fotos

Wegabschnitt auf Google-Street-View einsehbar



231: Grabenmühleweg



231: Grabenmühleweg Abstieg



231: Grabenmühleweg Waldrand

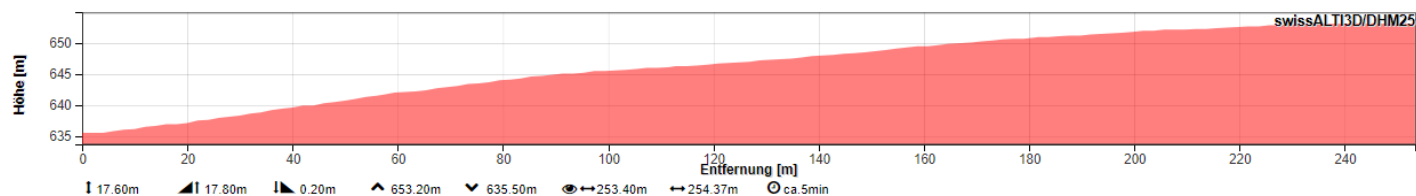


231: Grabenmühle Abzweigung

e) Möriswil – Bannholz (Abschnitte 240-241)

Abschnitt 240		Bützenmattweg	Aufnahme: 27.10.2020	Max Mollet
Wegbreite: 2.5 m		Weglänge: 254 m	Davon in Siedlungsgebiet: 116 m	Gefälle: > 6 %
IVS: Ja: <input type="checkbox"/> Nein: <input checked="" type="checkbox"/> (IVS: Inventar historische Verkehrswege) Belag: 1 <input checked="" type="checkbox"/> Hartbelag Strasse 2 <input type="checkbox"/> Hartbelag Trottoir 3 <input type="checkbox"/> 4 <input type="checkbox"/> Mergel ¹ 5 <input type="checkbox"/> Naturweg ² 6 <input type="checkbox"/> Pfad ³ Eigentum: Gemeinde		Klass. Verkehrsrichtplan: - Hauszufahrt - best. Wanderweg		
Kriterien zum Wanderwegabschnitt: Aussicht: <input type="checkbox"/> im Wald <input type="checkbox"/> nähere Umgebung <input type="checkbox"/> weitere Umgebung <input checked="" type="checkbox"/> Fernsicht Wald: <input checked="" type="checkbox"/> kein <input type="checkbox"/> vorhanden <input type="checkbox"/> Waldrand Motorverkehr: <input type="checkbox"/> frei <input checked="" type="checkbox"/> gelegentlich <input type="checkbox"/> regelmässig Biker: <input type="checkbox"/> kaum <input checked="" type="checkbox"/> gelegentlich <input type="checkbox"/> regelmässig				
Weitere Hinweise des Wegabschnittverantwortlichen: - Postautohaltestelle Möriswil Abzweigung - Zubringerweg und landwirtschaftlicher Verkehr				

Abschnittprofil



Fotos

Wegabschnitt auf Google-Street-View einsehbar



240: Anfang Möriswilstrasse

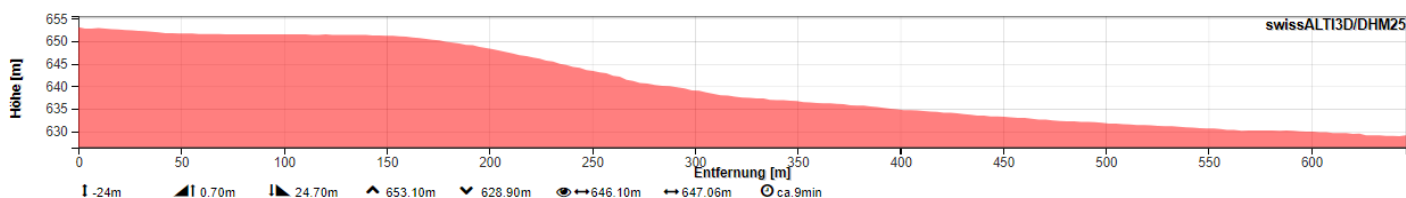


240: Bützenmattweg mit Möriswil

Wanderweginventar Gemeinde Wohlen

Abschnitt 241	Bützenmattweg	Aufnahme: 27.10.2020	Max Mollet
Wegbreite: 2.5 m	Weglänge: 647 m	Davon in Siedlungsgebiet: 0 m	Gefälle: < 6 %
IVS: Ja: <input type="checkbox"/> Nein: <input checked="" type="checkbox"/> (IVS: Inventar historische Verkehrswege) Belag: 1 <input type="checkbox"/> Hartbelag Strasse 2 <input type="checkbox"/> Hartbelag Trottoir 3 <input type="checkbox"/> 4 <input checked="" type="checkbox"/> Mergel ¹ 5 <input type="checkbox"/> Naturweg ² 6 <input type="checkbox"/> Pfad ³ Eigentum: - Gemeinde (bis Bützenmatt) - Privat (südl. Abschnitt)	Klass. Verkehrsrichtplan: - Hauszufahrt (bis Bützenmatt) - Weg ohne Erschliessung (südlicher Abschnitt) - best. Wanderweg		
Kriterien zum Wanderwegabschnitt: Aussicht: <input type="checkbox"/> im Wald <input type="checkbox"/> nähere Umgebung <input type="checkbox"/> weitere Umgebung <input checked="" type="checkbox"/> Fernsicht Wald: <input checked="" type="checkbox"/> kein <input type="checkbox"/> vorhanden <input type="checkbox"/> Waldrand Motorverkehr: <input checked="" type="checkbox"/> frei <input type="checkbox"/> gelegentlich <input type="checkbox"/> regelmässig Biker: <input type="checkbox"/> kaum <input checked="" type="checkbox"/> gelegentlich <input type="checkbox"/> regelmässig			
Weitere Hinweise des Wegabschnittverantwortlichen: - Zubringerweg und landwirtschaftlicher Verkehr - Bützenmattweg nach Bauernhaus bis Einmündung Mörswilstrasse: Feldweg mit Mergelfahrspuren und Grünstreifen			

Abschnittprofil



Fotos

Wegabschnitt auf Google-Street-View einsehbar



241: Bützenmattweg



241: Bützenmattweg mit Hof Bützenmatt



241: Bützenmattweg, Feldweg



241: Bützenmattweg, Waldrand

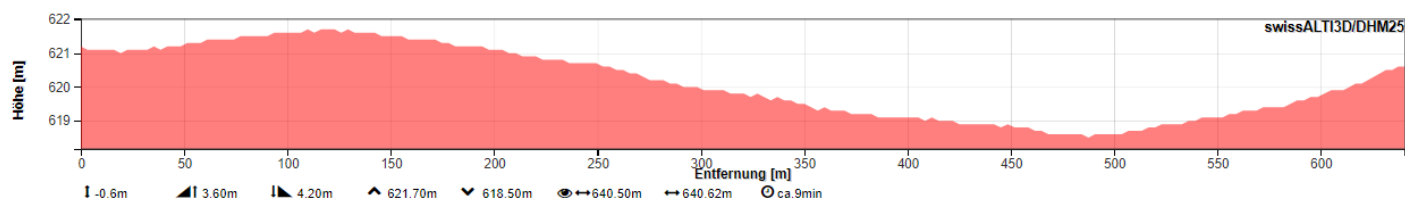


241: Ende Bützenmattweg

f) Säriswil – Moosguet (Abschnitte 250-251)

Abschnitt 250	Staatsstrasse	Aufnahme: 25.10.2020	Max Mollet
Wegbreite: 1.5 m	Weglänge: 641 m	Davon in Siedlungsgebiet: 226 m	Gefälle: < 6 %
IVS: Ja: <input checked="" type="checkbox"/> Nein: <input type="checkbox"/> (IVS: Inventar historische Verkehrswege) Belag: 1 <input type="checkbox"/> Hartbelag Strasse 2 <input checked="" type="checkbox"/> Hartbelag Trottoir 3 <input type="checkbox"/> 4 <input type="checkbox"/> Mergel ¹ 5 <input type="checkbox"/> Naturweg ² 6 <input type="checkbox"/> Pfad ³ Eigentum: Kanton	Klass. Verkehrsrichtplan: - Kantonsstrasse - Aufwertung Ortsdurchfahrt - Veloverbindung (Säriswil – Birchi) - best. Wanderweg aufheben		
Kriterien zum Wanderwegabschnitt: Aussicht: <input type="checkbox"/> im Wald <input type="checkbox"/> nähere Umgebung <input type="checkbox"/> weitere Umgebung <input checked="" type="checkbox"/> Fernsicht Wald: <input checked="" type="checkbox"/> kein <input type="checkbox"/> vorhanden <input type="checkbox"/> Waldrand Motorverkehr: <input type="checkbox"/> frei <input type="checkbox"/> gelegentlich <input checked="" type="checkbox"/> regelmässig Biker: <input type="checkbox"/> kaum <input type="checkbox"/> gelegentlich <input checked="" type="checkbox"/> regelmässig			
Weitere Hinweise des Wegabschnittverantwortlichen: - Trottoir z.T. durch Grünstreifen zur Staatsstrasse getrennt - Postautohaltestellen Schulhaus und Birchi - Veloverbindung Säriswil – Birchi (Massnahme 109 gemäss VRP)			

Abschnittprofil



Fotos

Wegabschnitt auf Google-Street-View einsehbar



250: Staatsstrasse Schulhaus



250: Staatstrasse Birchi

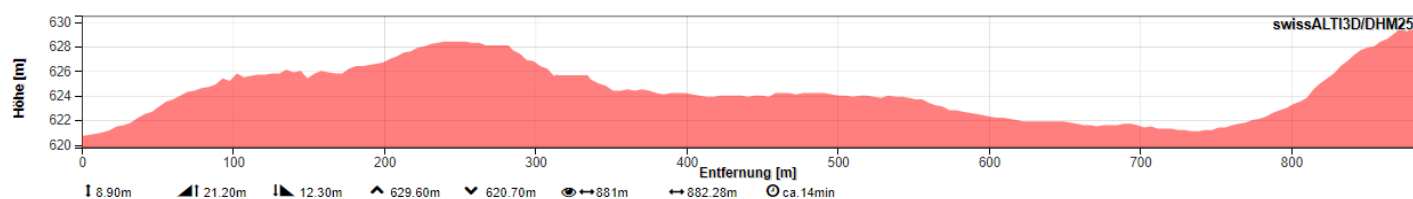


250: Birchi Gastrocknungsanlage

Wanderweginventar Gemeinde Wohlen

Abschnitt 251		Birchi – Moosguet		Aufnahme: 25.10.2020		Max Mollet	
Wegbreite: 3.2 m		Weglänge: 882 m		Davon in Siedlungsgebiet: 220 m		Gefälle: > 6 %	
IVS: Ja: <input type="checkbox"/> Nein: <input checked="" type="checkbox"/> (IVS: Inventar historische Verkehrswege) Belag: 1 <input checked="" type="checkbox"/> Hartbelag Strasse 2 <input type="checkbox"/> Hartbelag Trottoir 3 <input type="checkbox"/> 4 <input type="checkbox"/> Mergel ¹ 5 <input type="checkbox"/> Naturweg ² 6 <input type="checkbox"/> Pfad ³ Eigentum: Gemeinde		Klass. Verkehrsrichtplan: - Hauszufahrt (Birchi) - Weg ohne Erschliessung (übriger Abschnitt) - best. Veloroute aufheben - neuer Spazierweg					
Kriterien zum Wanderwegabschnitt: Aussicht: <input type="checkbox"/> im Wald <input type="checkbox"/> nähere Umgebung <input type="checkbox"/> weitere Umgebung <input checked="" type="checkbox"/> Fernsicht Wald: <input type="checkbox"/> kein <input checked="" type="checkbox"/> vorhanden <input type="checkbox"/> Waldrand Motorverkehr: <input type="checkbox"/> frei <input checked="" type="checkbox"/> gelegentlich <input type="checkbox"/> regelmässig Biker: <input type="checkbox"/> kaum <input type="checkbox"/> gelegentlich <input checked="" type="checkbox"/> regelmässig							
Weitere Hinweise des Wegabschnittverantwortlichen: - Postautohaltestelle Säriswil Birchi - Neuer Spazierweg Bereich Heidmoos gemäss Massnahme 40 des VRP)							

Abschnittprofil



Fotos

Wegabschnitt auf Google-Street-View einsehbar



251: Abzweigung Grastrocknungsanlage



251: Heidmoosweg Waldrand



251: Heidmoosweg Wald



251: Heidmoosweg Moosguet



251: Heidmoosweg Ende