

Intressengemeinschaft Wanderwege Wohlen IG WWW

Sektor Nord - West



Kartenausschnitt Wanderwegsektor: Nord - West

Daten zu erfassten Wegen

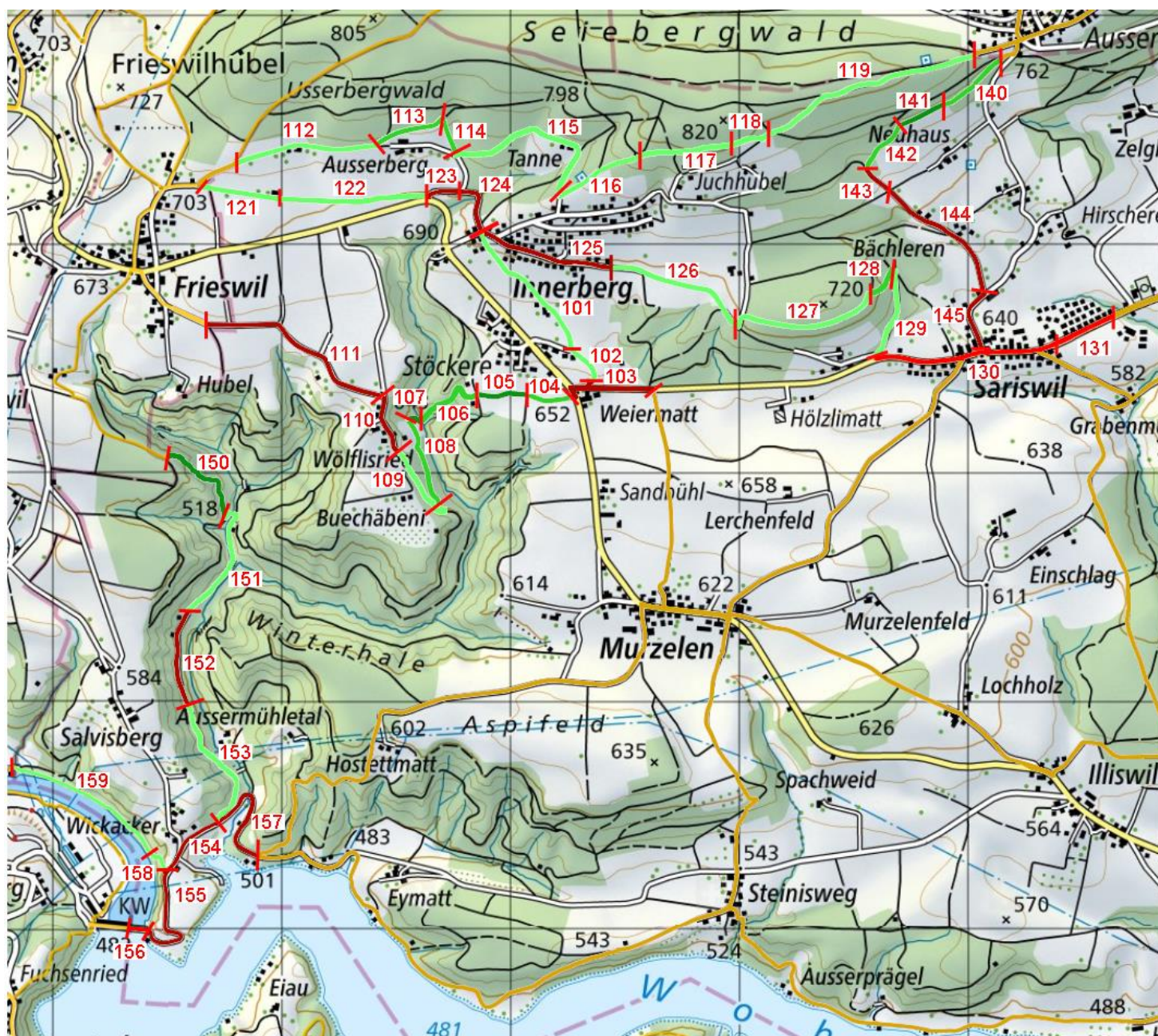
Länge (m) einzelner Beläge

Sektor / Belag	1: Hartbelag Strasse	2: Hartbelag Trottoir	3:	4: Mergel ¹	5: Naturweg ²	6: Pfad ³	Gesamtlänge (m)
NordWest	4821	1168	0	8071	2892	1754	18706
Gesamtlänge (m)	22326	7528	0	32282	7159	2229	71524

Länge (% Anteile) einzelner Beläge

Sektor / Belag	1: Hartbelag Strasse	2: Hartbelag Trottoir	3:	4: Mergel ¹	5: Naturweg ²	6: Pfad ³	Gesamt (%)
NordWest	25.8	6.2	0.0	43.1	15.5	9.4	100
Gesamt	31.2	10.5	0.0	45.1	10.0	3.1	100

1. Übersichtsplan Sektor Nord - West



Farbcode Wegbelag

 Hartbelag Strasse	 Mergel ¹
 Hartbelag Trottoir	 Naturweg ²
 Reserve	 Pfad ³

Legende:

Reserve:
Wird evtl. zu einem späteren Zeitpunkt jenen Wegabschnitten zugeordnet, die zwar keinen Hartbelag aufweisen, aber als Wanderwege ungeeignet erscheinen.

- 1 Alle von aussen eingebrachten Belagsarten wie Mergel, Rundkies, Planiekies, Koffermaterial, Geröll und Schotter
- 2 Wald und Flurwege mit vorwiegend natürlichem Untergrund, oft mit Grünstreifen
- 3 schmaler Naturweg, fühlt sich beim Gehen sehr weich an, z.B. Waldboden, Holzschnitzel

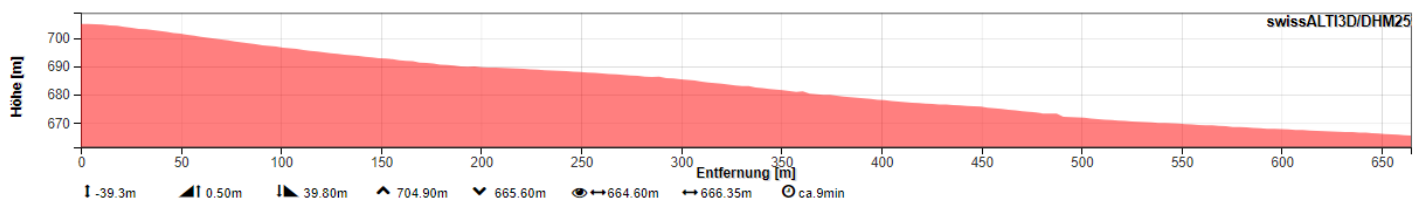
Inhalte Inventaraufnahmen

a) Innerberg – Wölfisried – Frieswil (Abschnitte 101-111)	S. 4
b) Frieswil – Wahlfendorf (Abschnitte 112-119)	S. 15
c) Frieswil – Säriswil (Abschnitte 121-131)	S. 23
d) Wahlfendorf – Säriswil (Abschnitte 140-145)	S. 34
e) Frieswil – WKW Mühleberg (Abschnitte 150-156)	S. 40
f) Zubringer Wickacker (Abschnitte 157-159)	S. 47

2. Inhalte der Inventaraufnahmen a) Innerberg – Wölflisried – Frieswil

Abschnitt 101	Bergweidweg	Aufnahme: 20.09.2020	Sämi Hinden
Wegbreite: 3.0 - 3.5 m	Weglänge: 666 m	Davon in Siedlungsgebiet: 80 m	Gefälle: > 6 %
IVS: Ja: <input checked="" type="checkbox"/> Nein: <input type="checkbox"/> (IVS: Inventar historische Verkehrswege) Belag: 1 <input type="checkbox"/> Hartbelag Strasse 2 <input type="checkbox"/> Hartbelag Trottoir 3 <input type="checkbox"/> 4 <input checked="" type="checkbox"/> Mergel ¹ 5 <input type="checkbox"/> Naturweg ² 6 <input type="checkbox"/> Pfad ³ Eigentum: Gemeinde	Klass. Verkehrsrichtplan: - Hauszufahrt - best. Wanderweg mit Beleuchtung (121) Massnahme 121 gemäss Verkehrsrichtplan mit Beleuchtung ausrüsten, ist realisiert (Schulweg)		
Kriterien zum Wanderwegabschnitt: Aussicht: <input type="checkbox"/> im Wald <input checked="" type="checkbox"/> nähere Umgebung <input type="checkbox"/> weitere Umgebung <input type="checkbox"/> Fernsicht Wald: <input checked="" type="checkbox"/> kein <input type="checkbox"/> vorhanden <input type="checkbox"/> Waldrand Motorverkehr: <input type="checkbox"/> frei <input checked="" type="checkbox"/> gelegentlich <input type="checkbox"/> regelmässig Biker: <input type="checkbox"/> kaum <input checked="" type="checkbox"/> gelegentlich <input type="checkbox"/> regelmässig			
Weitere Hinweise des Wegabschnittverantwortlichen: - Schulweg			

Wegprofil:



Fotos

Wegabschnitt auf Google-Street-View einsehbar



101: ca. km 0.550,
Mit Beleuchtungskandelaber



101: ca. km 0.150, Blickrichtung Süden

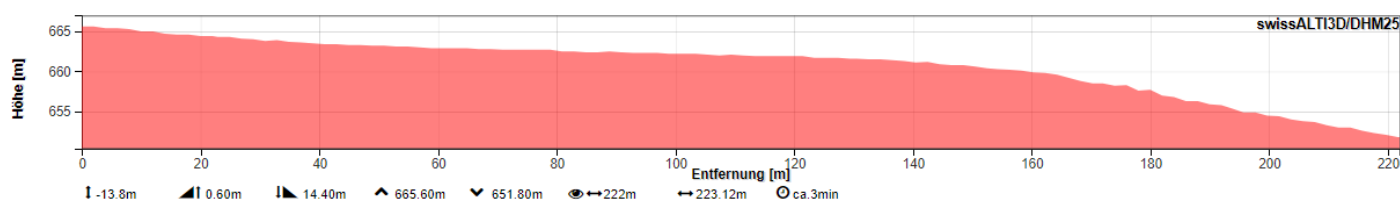


101: ca. km 0.000, Richtung Süden
oberstes Stück mit Hartbelag

Wanderweginventar Gemeinde Wohlen

Abschnitt 102	Bergweidweg	Aufnahme: 20.09.2020	Sämi Hinden
Wegbreite: 2.5 - 3.0 m	Weglänge: 223 m	Davon in Siedlungsgebiet: 0 m	Gefälle: > 6 %
IVS: Ja: <input checked="" type="checkbox"/> Nein: <input type="checkbox"/> (IVS: Inventar historische Verkehrswege) Belag: 1 <input type="checkbox"/> Hartbelag Strasse 2 <input type="checkbox"/> Hartbelag Trottoir 3 <input type="checkbox"/> 4 <input checked="" type="checkbox"/> Mergel ¹ 5 <input type="checkbox"/> Naturweg ² 6 <input type="checkbox"/> Pfad ³ Eigentum: Gemeinde	Klass. Verkehrsrichtplan: - Weg ohne Erschliessung - best. Wanderweg aufheben Massnahme 19: Neue Wanderwegführung in Innerberg (über Bergweidweg - Stöckerenweg). Aufhebung zugunsten Massnahme 31: neue Wanderwegführung		
Kriterien zum Wanderwegabschnitt: Aussicht: <input type="checkbox"/> im Wald <input checked="" type="checkbox"/> nähere Umgebung <input type="checkbox"/> weitere Umgebung <input type="checkbox"/> Fernsicht Wald: <input checked="" type="checkbox"/> kein <input type="checkbox"/> vorhanden <input type="checkbox"/> Waldrand Motorverkehr: <input checked="" type="checkbox"/> frei <input type="checkbox"/> gelegentlich <input type="checkbox"/> regelmässig Biker: <input checked="" type="checkbox"/> kaum <input type="checkbox"/> gelegentlich <input type="checkbox"/> regelmässig			
Weitere Hinweise des Wegabschnittverantwortlichen:			

Wegprofil:



Fotos

Wegabschnitt auf Google-Street-View einsehbar



102: ca. km 0.020, Richtung Südosten

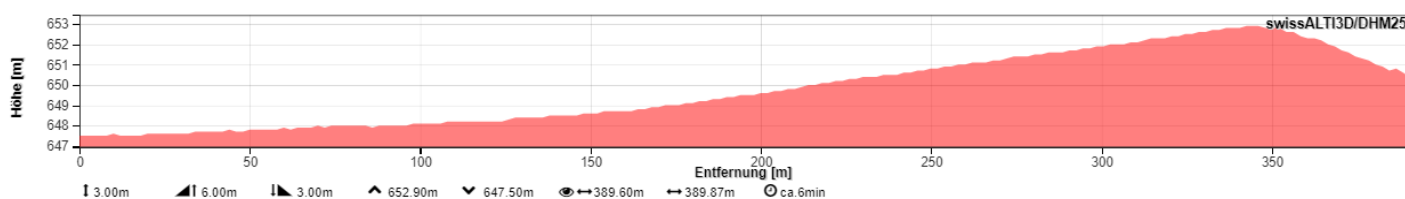


102: ca. km 0.160, Richtung Südwesten

Wanderweginventar Gemeinde Wohlen

Abschnitt 103	Staatsstrasse	Aufnahme: 21.04.2020	Sämi Hinden/J. Ballenegger
Wegbreite: 5.5 m	Weglänge: 390 m	Davon in Siedlungsgebiet: 0 m	Gefälle: < 6 %
IVS: Ja: <input checked="" type="checkbox"/> Nein: <input type="checkbox"/> (IVS: Inventar historische Verkehrswege) Belag: 1 <input checked="" type="checkbox"/> Hartbelag Strasse 2 <input type="checkbox"/> Hartbelag Trottoir 3 <input type="checkbox"/> 4 <input type="checkbox"/> Mergel ¹ 5 <input type="checkbox"/> Naturweg ² 6 <input type="checkbox"/> Pfad ³ Eigentum: Kanton	Klass. Verkehrsrichtplan: - Kantonsstrasse - best. Wanderweg aufheben - Veloverbindung auf Kt.-Str. Massnahme 19: Neue Wanderwegführung in Innerberg (über Bergweidweg - Stöckerenweg). Aufhebung zugunsten Massnahme 31: neue Wanderwegführung		
Kriterien zum Wanderwegabschnitt: Aussicht: <input type="checkbox"/> im Wald <input checked="" type="checkbox"/> nähere Umgebung <input type="checkbox"/> weitere Umgebung <input type="checkbox"/> Fernsicht Wald: <input checked="" type="checkbox"/> kein <input type="checkbox"/> vorhanden <input type="checkbox"/> Waldrand Motorverkehr: <input type="checkbox"/> frei <input type="checkbox"/> gelegentlich <input checked="" type="checkbox"/> regelmässig Biker: <input type="checkbox"/> kaum <input type="checkbox"/> gelegentlich <input checked="" type="checkbox"/> regelmässig			
Weitere Hinweise des Wegabschnittverantwortlichen: - Absolut ungeeignetes Wegstück. Mangelhafte Sicherheit, insbesondere bei Kreuzung!			

Wegprofil:



Fotos

x Wegabschnitt auf Google-Street-View einsehbar



103: ca. km0.050, Richtung Westen



103: ca. km 0.150, Richtung Westen

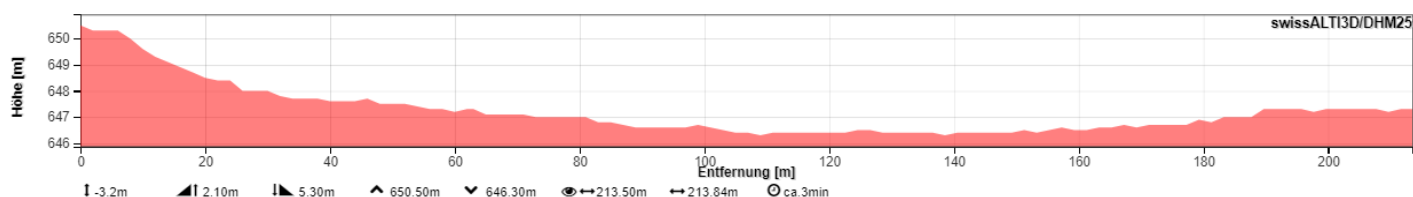


103: ca. km 0.390, Richtung Norden
Keine Querungshilfe!

Wanderweginventar Gemeinde Wohlen

Abschnitt 104	Blängmattweg	Aufnahme: 21.04.2020	Sämi Hinden/J. Ballenegger
Wegbreite: 3.0 m	Weglänge: 214 m	Davon in Siedlungsgebiet: 0 m	Gefälle: < 6 %
IVS: Ja: <input type="checkbox"/> Nein: <input checked="" type="checkbox"/> (IVS: Inventar historische Verkehrswege) Belag: 1 <input type="checkbox"/> Hartbelag Strasse 2 <input type="checkbox"/> Hartbelag Trottoir 3 <input type="checkbox"/> 4 <input type="checkbox"/> Mergel ¹ 5 <input checked="" type="checkbox"/> Naturweg ² 6 <input type="checkbox"/> Pfad ³ Eigentum: Gemeinde	Klass. Verkehrsrichtplan: - Weg ohne Erschliessung - best. Wanderweg aufheben Massnahme 19: Neue Wanderwegführung in Innerberg (über Stöckerenweg - Bergweidweg). Aufhebung zugunsten Massnahme 19: neue Wanderwegführung		
Kriterien zum Wanderwegabschnitt: Aussicht: <input type="checkbox"/> im Wald <input checked="" type="checkbox"/> nähere Umgebung <input type="checkbox"/> weitere Umgebung <input type="checkbox"/> Fernsicht Wald: <input checked="" type="checkbox"/> kein <input type="checkbox"/> vorhanden <input type="checkbox"/> Waldrand Motorverkehr: <input checked="" type="checkbox"/> frei <input type="checkbox"/> gelegentlich <input type="checkbox"/> regelmässig Biker: <input checked="" type="checkbox"/> kaum <input type="checkbox"/> gelegentlich <input type="checkbox"/> regelmässig			
Weitere Hinweise des Wegabschnittverantwortlichen: - Etwas spezielle Wegweisung!			

Wegprofil:



Fotos

Wegabschnitt auf Google-Street-View einsehbar



104: ca. km 0.000, Richtung Westen



104: ca. km 0.010, Richtung Westen
Die Aussage ist nicht ganz klar (siehe auch Foto zum Abschnitt 105)

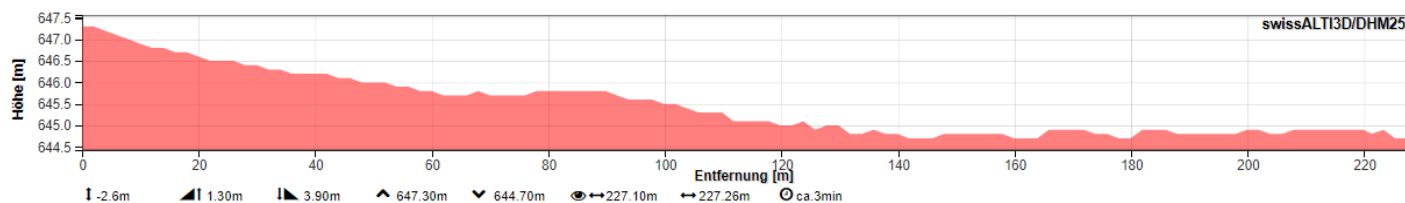


104: ca. km 0.040, Richtung Westen

Wanderweginventar Gemeinde Wohlen

Abschnitt 105	Blängmattweg	Aufnahme: 21.04.2020	Sämi Hinden/J. Ballenegger
Wegbreite: 3.0 m	Weglänge: 227 m	Davon in Siedlungsgebiet: 0 m	Gefälle: < 6 %
IVS: Ja: <input type="checkbox"/> Nein: <input checked="" type="checkbox"/> (IVS: Inventar historische Verkehrswege) Belag: 1 <input type="checkbox"/> Hartbelag Strasse 2 <input type="checkbox"/> Hartbelag Trottoir 3 <input type="checkbox"/> 4 <input type="checkbox"/> Mergel ¹ 5 <input type="checkbox"/> Naturweg ² 6 <input checked="" type="checkbox"/> Pfad ³ Eigentum: - Gemeinde - Privat (keine Parzellierung)	Klass. Verkehrsrichtplan: - Weg ohne Erschliessung - best. Wanderweg aufheben Massnahme 19: Neue Wanderwegführung in Innerberg (über Stöckerenweg - Bergweidweg). Aufhebung zugunsten Massnahme 19: neue Wanderwegführung		
Kriterien zum Wanderwegabschnitt: Aussicht: <input checked="" type="checkbox"/> im Wald <input type="checkbox"/> nähere Umgebung <input type="checkbox"/> weitere Umgebung <input type="checkbox"/> Fernsicht Wald: <input type="checkbox"/> kein <input checked="" type="checkbox"/> vorhanden <input type="checkbox"/> Waldrand Motorverkehr: <input checked="" type="checkbox"/> frei <input type="checkbox"/> gelegentlich <input type="checkbox"/> regelmässig Biker: <input checked="" type="checkbox"/> kaum <input type="checkbox"/> gelegentlich <input type="checkbox"/> regelmässig			
Weitere Hinweise des Wegabschnittverantwortlichen: - Etwas spezielle Wegweisung! Muss oft gemäht werden, sonst nicht sichtbar.			

Wegprofil:




Fotos

Wegabschnitt auf Google-Street-View einsehbar

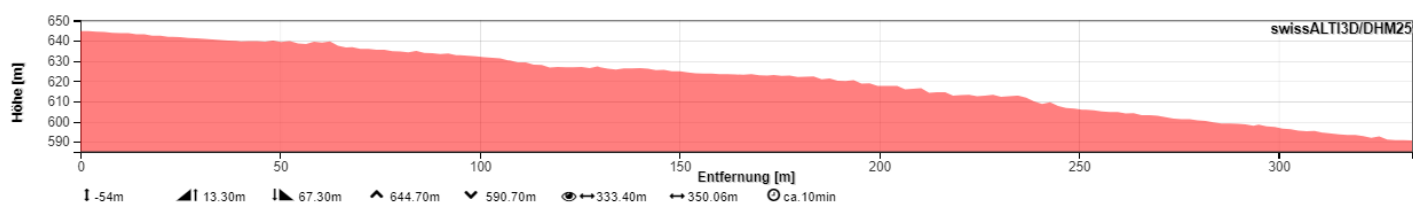


105: ca. km 0.000, Blickrichtung Westen
Abschnittsbeginn; der Weg führt nach der Kurve geradeaus durch die Wiese!

Wanderweginventar Gemeinde Wohlen

Abschnitt 106	Weidhusgrabe	Aufnahme: 21.04.2020	Sämi Hinden/J. Ballenegger
Wegbreite: (0.5) – 1.5 m	Weglänge: 350 m	Davon in Siedlungsgebiet: 0 m	Gefälle: > 25 %
IVS: Ja: <input type="checkbox"/> Nein: <input checked="" type="checkbox"/> (IVS: Inventar historische Verkehrswege) Belag: 1 <input type="checkbox"/> Hartbelag Strasse 2 <input type="checkbox"/> Hartbelag Trottoir 3 <input type="checkbox"/> 4 <input type="checkbox"/> Mergel ¹ 5 <input checked="" type="checkbox"/> Naturweg ² 6 <input type="checkbox"/> Pfad ³ Eigentum: Privat (keine Parzellierung)	Klass. Verkehrsrichtplan: - Weg ohne Erschliessung - best. Wanderweg		
Kriterien zum Wanderwegabschnitt: Aussicht: <input checked="" type="checkbox"/> im Wald <input type="checkbox"/> nähere Umgebung <input type="checkbox"/> weitere Umgebung <input type="checkbox"/> Fernsicht Wald: <input type="checkbox"/> kein <input checked="" type="checkbox"/> vorhanden <input type="checkbox"/> Waldrand Motorverkehr: <input checked="" type="checkbox"/> frei <input type="checkbox"/> gelegentlich <input type="checkbox"/> regelmässig Biker: <input checked="" type="checkbox"/> kaum <input type="checkbox"/> gelegentlich <input type="checkbox"/> regelmässig			
Weitere Hinweise des Wegabschnittverantwortlichen: - Müsste teilweise saniert werden (rutschig, steil, evtl. Treppen, Brückengeländer).			

Wegprofil:



Fotos

Wegabschnitt auf Google-Street-View einsehbar




106: ca. km 0.050, Richtung Westen

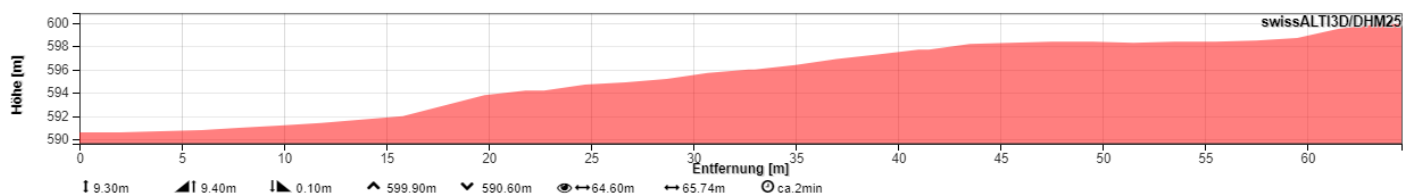


106: ca. km 0.200, Richtung Osten

Wanderweginventar Gemeinde Wohlen

Abschnitt 107	Weidhusgrabe	Aufnahme: 21.04.2020	Sämi Hinden/J. Ballenegger
Wegbreite: 1.0 m	Weglänge: 66 m	Davon in Siedlungsgebiet: 0 m	Gefälle: > 25 %
IVS: Ja: <input type="checkbox"/> Nein: <input checked="" type="checkbox"/> (IVS: Inventar historische Verkehrswege) Belag: 1 <input type="checkbox"/> Hartbelag Strasse 2 <input type="checkbox"/> Hartbelag Trottoir 3 <input type="checkbox"/> 4 <input type="checkbox"/> Mergel ¹ 5 <input type="checkbox"/> Naturweg ² 6 <input checked="" type="checkbox"/> Pfad ³ Eigentum: Privat (keine Parzellierung)	Klass. Verkehrsrichtplan: - Weg ohne Erschliessung - best. Wanderweg		
Kriterien zum Wanderwegabschnitt: Aussicht: <input checked="" type="checkbox"/> im Wald <input type="checkbox"/> nähere Umgebung <input type="checkbox"/> weitere Umgebung <input type="checkbox"/> Fernsicht Wald: <input type="checkbox"/> kein <input checked="" type="checkbox"/> vorhanden <input type="checkbox"/> Waldrand Motorverkehr: <input checked="" type="checkbox"/> frei <input type="checkbox"/> gelegentlich <input type="checkbox"/> regelmässig Biker: <input checked="" type="checkbox"/> kaum <input type="checkbox"/> gelegentlich <input type="checkbox"/> regelmässig			
Weitere Hinweise des Wegabschnittverantwortlichen: - Pfad wurde mit Mergel saniert. Einbau von Treppenstufen.			

Wegprofil:



Fotos

Wegabschnitt auf Google-Street-View einsehbar

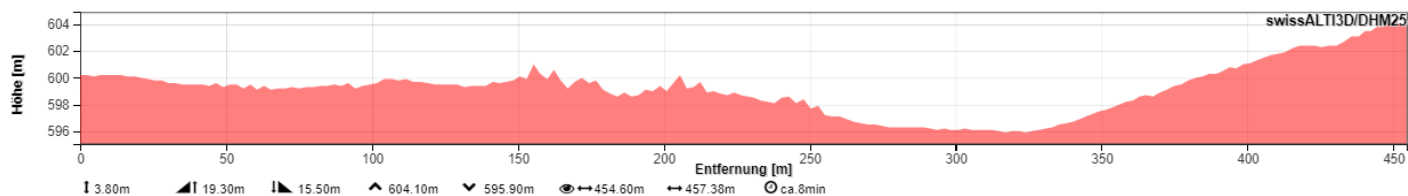


107: ca. km 0.065, Richtung Osten

Wanderweginventar Gemeinde Wohlen

Abschnitt 108	Weidhusgrabe	Aufnahme: 21.04.2020	Sämi Hinden/J. Ballenegger
Wegbreite: 2.0 – 2.5 m	Weglänge: 457 m	Davon in Siedlungsgebiet: 0 m	Gefälle: > 6 %
IVS: Ja: <input type="checkbox"/> Nein: <input checked="" type="checkbox"/> (IVS: Inventar historische Verkehrswege) Belag: 1 <input type="checkbox"/> Hartbelag Strasse 2 <input type="checkbox"/> Hartbelag Trottoir 3 <input type="checkbox"/> 4 <input type="checkbox"/> Mergel ¹ 5 <input checked="" type="checkbox"/> Naturweg ² 6 <input type="checkbox"/> Pfad ³ Eigentum: - Waldgenossenschaft (nördlicher Teil) - Privat (südlicher Teil)	Klass. Verkehrsrichtplan: - Waldstrasse mit Fahrverbot - best. Wanderweg aufheben Aufhebung Wanderweg zu Gunsten der Massnahme 20 gemäss Verkehrsrichtplan: Alltagsschulweg, Abkürzung Wölfisried als Wanderweg aufnehmen.		
Kriterien zum Wanderwegabschnitt: Aussicht: <input type="checkbox"/> im Wald <input checked="" type="checkbox"/> nähere Umgebung <input type="checkbox"/> weitere Umgebung <input type="checkbox"/> Fernsicht Wald: <input checked="" type="checkbox"/> kein <input type="checkbox"/> vorhanden <input type="checkbox"/> Waldrand Motorverkehr: <input type="checkbox"/> frei <input type="checkbox"/> gelegentlich <input checked="" type="checkbox"/> regelmässig Biker: <input type="checkbox"/> kaum <input type="checkbox"/> gelegentlich <input checked="" type="checkbox"/> regelmässig			
Weitere Hinweise des Wegabschnittverantwortlichen: - Die Aufhebung des Wanderweges gemäss Verkehrsrichtplan (Massnahme 20) erscheint nicht zwingend. Umweg wird kaum als solcher empfunden. Massnahme überprüfen! - Teilweise wohl grössere Hangwassermengen.			

Wegprofil:



Fotos

Wegabschnitt auf Google-Street-View einsehbar



108: ca. km 0.050, Richtung Süden

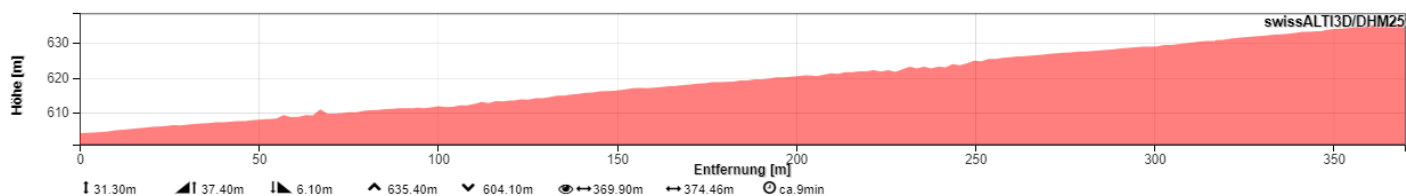


108: ca. km 0.450, Richtung Norden;
Beginn Wegabschnitt 109 (links)

Wanderweginventar Gemeinde Wohlen

Abschnitt 109	Wölfisriedstrasse	Aufnahme: 21.04.2020	Sämi Hinden/J. Ballenegger
Wegbreite: 3.5 m	Weglänge: 374 m	Davon in Siedlungsgebiet: 0 m	Gefälle: > 6 %
IVS: Ja: <input type="checkbox"/> Nein: <input checked="" type="checkbox"/> (IVS: Inventar historische Verkehrswege) Belag: 1 <input type="checkbox"/> Hartbelag Strasse 2 <input type="checkbox"/> Hartbelag Trottoir 3 <input type="checkbox"/> 4 <input checked="" type="checkbox"/> Mergel ¹ 5 <input type="checkbox"/> Naturweg ² 6 <input type="checkbox"/> Pfad ³ Eigentum: - Gemeinde (nördlicher Teil) - Privat (südlicher Teil)	Klass. Verkehrsrichtplan: - Waldstrasse mit Fahrverbot - best. Wanderweg aufheben - best. Veloroute aufheben Aufhebung Wanderweg zu Gunsten der Massnahme 20 gemäss Verkehrsrichtplan: Alltagsschulweg, Abkürzung Wölfisried als Wanderweg aufnehmen.		
Kriterien zum Wanderwegabschnitt: Aussicht: <input checked="" type="checkbox"/> im Wald <input type="checkbox"/> nähere Umgebung <input type="checkbox"/> weitere Umgebung <input type="checkbox"/> Fernsicht Wald: <input type="checkbox"/> kein <input checked="" type="checkbox"/> vorhanden <input type="checkbox"/> Waldrand Motorverkehr: <input checked="" type="checkbox"/> frei <input type="checkbox"/> gelegentlich <input checked="" type="checkbox"/> regelmässig Biker: <input checked="" type="checkbox"/> kaum <input type="checkbox"/> gelegentlich <input checked="" type="checkbox"/> regelmässig			
Weitere Hinweise des Wegabschnittverantwortlichen: - Die Aufhebung des Wanderweges gemäss Verkehrsrichtplan (Massnahme 20) erscheint nicht zwingend. Umweg wird kaum als solcher empfunden. Massnahme überprüfen! - Teilweise wohl grössere Hangwassermengen.			

Wegprofil:



Fotos


Wegabschnitt auf Google-Street-View einsehbar



109: überall Entwässerung neu profiliert



109: ca. km 0.100, Richtung Süden

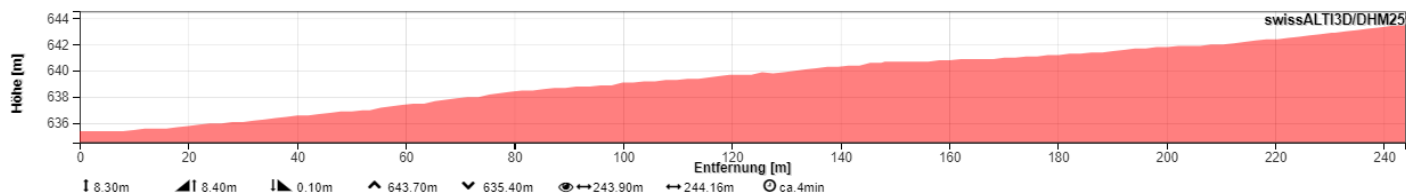


109: ca. km 0.150, Richtung Norden

Wanderweginventar Gemeinde Wohlen

Abschnitt 110	Wölfisriedstrasse	Aufnahme: 21.04.2020	Sämi Hinden/J. Ballenegger
Wegbreite: 3.5 – 4.0 m	Weglänge: 244 m	Davon in Siedlungsgebiet: 0 m	Gefälle: < 6 %
IVS: Ja: <input checked="" type="checkbox"/> Nein: <input type="checkbox"/> (IVS: Inventar historische Verkehrswege) Belag: 1 <input checked="" type="checkbox"/> Hartbelag Strasse 2 <input type="checkbox"/> Hartbelag Trottoir 3 <input type="checkbox"/> 4 <input type="checkbox"/> Mergel ¹ 5 <input type="checkbox"/> Naturweg ² 6 <input type="checkbox"/> Pfad ³ Eigentum: Gemeinde	Klass. Verkehrsrichtplan: - Hauszufahrt - best. Veloroute aufheben - best. Wanderweg		
Kriterien zum Wanderwegabschnitt: Aussicht: <input type="checkbox"/> im Wald <input checked="" type="checkbox"/> nähere Umgebung <input type="checkbox"/> weitere Umgebung <input type="checkbox"/> Fernsicht Wald: <input checked="" type="checkbox"/> kein <input type="checkbox"/> vorhanden <input type="checkbox"/> Waldrand Motorverkehr: <input type="checkbox"/> frei <input checked="" type="checkbox"/> gelegentlich <input type="checkbox"/> regelmässig Biker: <input type="checkbox"/> kaum <input checked="" type="checkbox"/> gelegentlich <input type="checkbox"/> regelmässig			
Weitere Hinweise des Wegabschnittverantwortlichen:			

Wegprofil:



Fotos

x Wegabschnitt auf Google-Street-View einsehbar



110: ca. km 0.000, Richtung Norden



110: ca. km 0.150, Richtung Norden

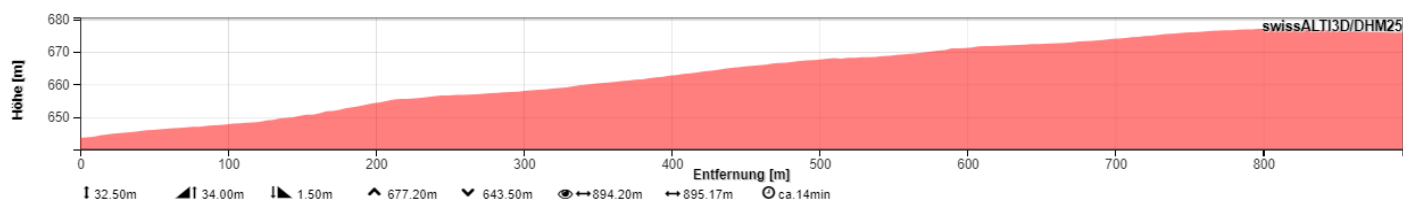


110: ca. km 0.150, Richtung Süden

Wanderweginventar Gemeinde Wohlen

Abschnitt 111	Grabmattweg	Aufnahme: 21.04.2020	Sämi Hinden/J. Ballenegger
Wegbreite: 3.5 – 4.0 m	Weglänge: 895 m	Davon in Siedlungsgebiet: 0 m	Gefälle: < 6 %
IVS: Ja: <input checked="" type="checkbox"/> Nein: <input type="checkbox"/> (IVS: Inventar historische Verkehrswege) Belag: 1 <input checked="" type="checkbox"/> Hartbelag Strasse 2 <input type="checkbox"/> Hartbelag Trottoir 3 <input type="checkbox"/> 4 <input type="checkbox"/> Mergel ¹ 5 <input type="checkbox"/> Naturweg ² 6 <input type="checkbox"/> Pfad ³ Eigentum: Gemeinde	Klass. Verkehrsrichtplan: - Weg ohne Erschliessung - Hauszufahrt - best. Veloroute aufheben - best. Wanderweg		
Kriterien zum Wanderwegabschnitt: Aussicht: <input type="checkbox"/> im Wald <input type="checkbox"/> nähere Umgebung <input type="checkbox"/> weitere Umgebung <input checked="" type="checkbox"/> Fernsicht Wald: <input checked="" type="checkbox"/> kein <input type="checkbox"/> vorhanden <input type="checkbox"/> Waldrand Motorverkehr: <input type="checkbox"/> frei <input checked="" type="checkbox"/> gelegentlich <input type="checkbox"/> regelmässig Biker: <input type="checkbox"/> kaum <input checked="" type="checkbox"/> gelegentlich <input type="checkbox"/> regelmässig			
Weitere Hinweise des Wegabschnittverantwortlichen:			

Wegprofil:



Fotos

Wegabschnitt auf Google-Street-View einsehbar



111: ca. km 0.000, Richtung Nordwest



111: ca. km 0.400, Richtung Südost

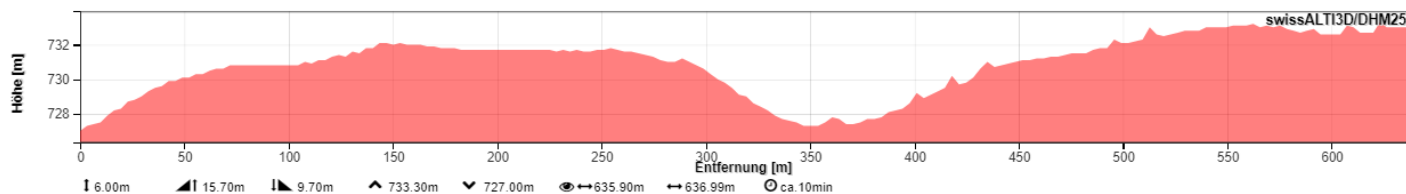


111: ca. km 0.600, Richtung Westen

b) Frieswil – Wahrendorf

Abschnitt 112		Ausserbergweg	Aufnahme: 21.04.2020	Sämi Hinden/J. Ballenegger
Wegbreite: 3.0 m		Weglänge: 637 m	Davon in Siedlungsgebiet: 0 m	Gefälle: < 6 %
IVS: Ja: <input type="checkbox"/> Nein: <input checked="" type="checkbox"/> (IVS: Inventar historische Verkehrswege) Belag: 1 <input type="checkbox"/> Hartbelag Strasse 2 <input type="checkbox"/> Hartbelag Trottoir 3 <input type="checkbox"/> 4 <input checked="" type="checkbox"/> Mergel ¹ 5 <input type="checkbox"/> Naturweg ² 6 <input type="checkbox"/> Pfad ³ Eigentum: Gemeinde		Klass. Verkehrsrichtplan: - Hauszufahrt - Weg ohne Erschliessung - best. Wanderweg		
Kriterien zum Wanderwegabschnitt: Aussicht: <input type="checkbox"/> im Wald <input type="checkbox"/> nähere Umgebung <input type="checkbox"/> weitere Umgebung <input checked="" type="checkbox"/> Fernsicht Wald: <input type="checkbox"/> kein <input type="checkbox"/> vorhanden <input checked="" type="checkbox"/> Waldrand Motorverkehr: <input type="checkbox"/> frei <input checked="" type="checkbox"/> gelegentlich <input type="checkbox"/> regelmässig Biker: <input type="checkbox"/> kaum <input checked="" type="checkbox"/> gelegentlich <input type="checkbox"/> regelmässig				
Weitere Hinweise des Wegabschnittverantwortlichen:				

Wegprofil:



Fotos

Wegabschnitt auf Google-Street-View einsehbar



112: ca. km 0.000, Richtung Osten

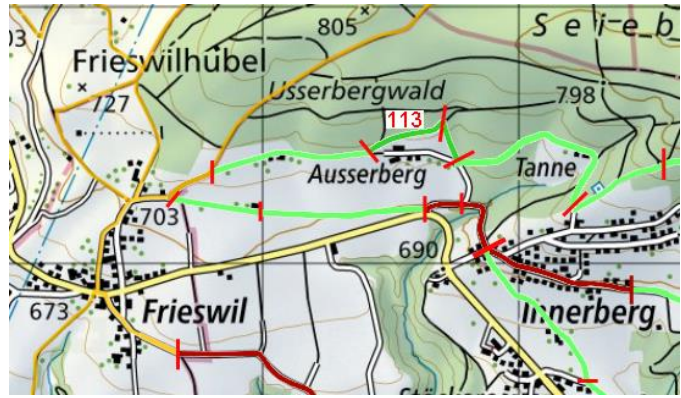


112: ca. km 0.400, Richtung Westen

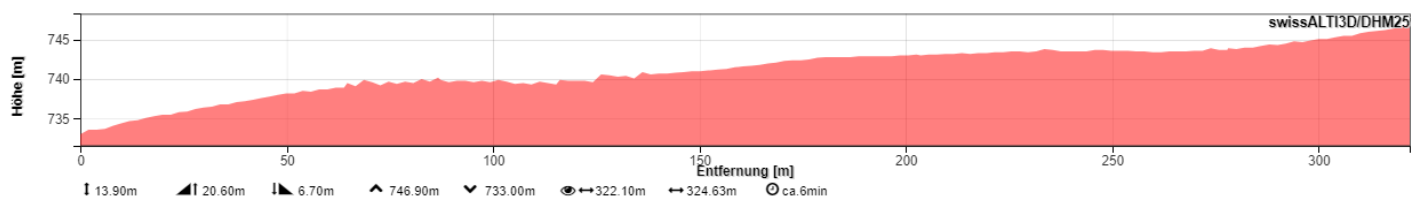


112: ca. km 0.600, Richtung Osten
Links: Beginn Wegabschnitt 113

Wanderweginventar Gemeinde Wohlen

Abschnitt 113	Usserberg	Aufnahme: 21.04.2020	Sämi Hinden/J. Ballenegger
Wegbreite: 2.0 – 2.5 m	Weglänge: 325 m	Davon in Siedlungsgebiet: 0 m	Gefälle: < 6 %
IVS: Ja: <input type="checkbox"/> Nein: <input checked="" type="checkbox"/> (IVS: Inventar historische Verkehrswege) Belag: 1 <input type="checkbox"/> Hartbelag Strasse 2 <input type="checkbox"/> Hartbelag Trottoir 3 <input type="checkbox"/> 4 <input type="checkbox"/> Mergel ¹ 5 <input checked="" type="checkbox"/> Naturweg ² 6 <input type="checkbox"/> Pfad ³ Eigentum: Gemeinde	Klass. Verkehrsrichtplan: - Weg ohne Erschliessung - Neue Wanderwegführung Neue Wanderwegführung (Massnahme 36 gemäss Verkehrsrichtplan) ist ausgeführt		
Kriterien zum Wanderwegabschnitt: Aussicht: <input type="checkbox"/> im Wald <input type="checkbox"/> nähere Umgebung <input type="checkbox"/> weitere Umgebung <input checked="" type="checkbox"/> Fernsicht Wald: <input type="checkbox"/> kein <input type="checkbox"/> vorhanden <input checked="" type="checkbox"/> Waldrand Motorverkehr: <input checked="" type="checkbox"/> frei <input type="checkbox"/> gelegentlich <input type="checkbox"/> regelmässig Biker: <input checked="" type="checkbox"/> kaum <input type="checkbox"/> gelegentlich <input type="checkbox"/> regelmässig			
Weitere Hinweise des Wegabschnittverantwortlichen: - Signalisation beim Abbiegen in Abschnitt 114 wäre zu optimieren.			

Wegprofil:



Fotos

Wegabschnitt auf Google-Street-View einsehbar

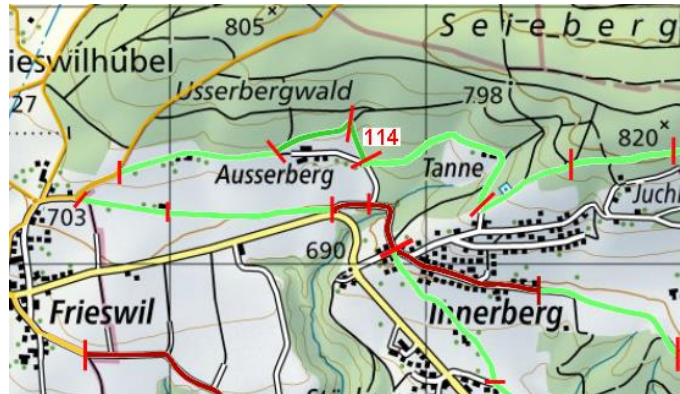


113: ca. km 0.000, Richtung Osten
Ende Wegabschnitt Nr. 112

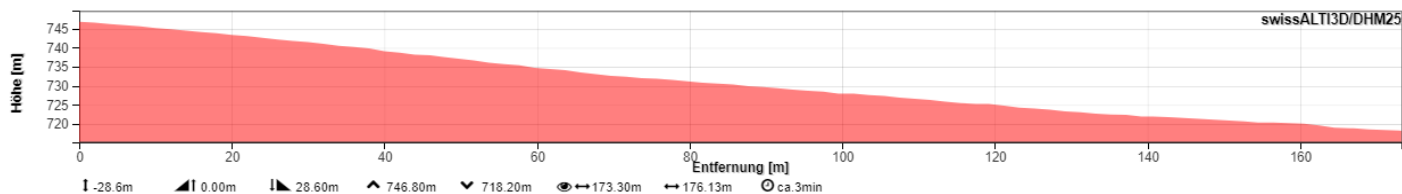


113: ca. km 0.300, Richtung Nordosten
Fortsetzung Wegabschnitt 114 (nach
rechts unten) ungenügend signalisiert

Wanderweginventar Gemeinde Wohlen

Abschnitt 114	Usserberg	Aufnahme: 21.04.2020	Sämi Hinden/J. Ballenegger
Wegbreite: 2.5 m	Weglänge: 176 m	Davon in Siedlungsgebiet: 0 m	Gefälle: > 6 %
IVS: Ja: <input type="checkbox"/> Nein: <input checked="" type="checkbox"/> (IVS: Inventar historische Verkehrswege) Belag: 1 <input type="checkbox"/> Hartbelag Strasse 2 <input type="checkbox"/> Hartbelag Trottoir 3 <input type="checkbox"/> 4 <input type="checkbox"/> Mergel ¹ 5 <input checked="" type="checkbox"/> Naturweg ² 6 <input type="checkbox"/> Pfad ³ Eigentum: Privat (keine Parzellierung)	Klass. Verkehrsrichtplan: - Weg ohne Erschliessung - Neue Wanderwegführung Neue Wanderwegführung (Massnahme 36 gemäss Verkehrsrichtplan) ist ausgeführt. Der alte Wanderweg entlang der Lindenallee (heute mit Hartbelag) wird stärker genutzt als die Umleitung über die Wegabschnitte 113 / 114.		
Kriterien zum Wanderwegabschnitt: Aussicht: <input type="checkbox"/> im Wald <input type="checkbox"/> nähere Umgebung <input type="checkbox"/> weitere Umgebung <input checked="" type="checkbox"/> Fernsicht Wald: <input type="checkbox"/> kein <input type="checkbox"/> vorhanden <input checked="" type="checkbox"/> Waldrand Motorverkehr: <input checked="" type="checkbox"/> frei <input type="checkbox"/> gelegentlich <input type="checkbox"/> regelmässig Biker: <input checked="" type="checkbox"/> kaum <input type="checkbox"/> gelegentlich <input type="checkbox"/> regelmässig			
Weitere Hinweise des Wegabschnittverantwortlichen: - Im Wald verläuft parallel dazu ein Trampelpfad			

Wegprofil:



Fotos

Wegabschnitt auf Google-Street-View einsehbar

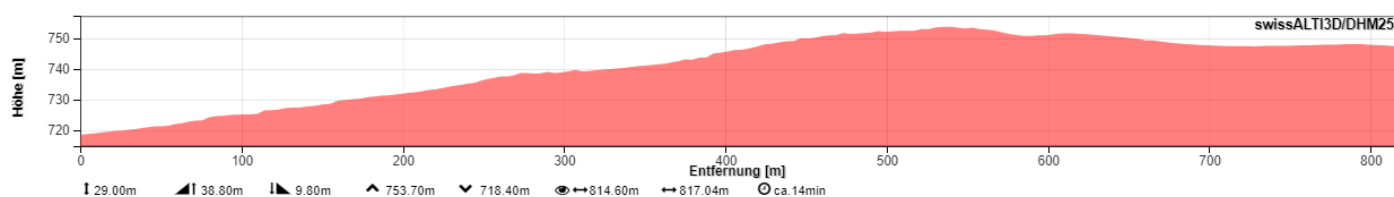


114: ca. km 0.000, Richtung Süden

Wanderweginventar Gemeinde Wohlen

Abschnitt 115		Tannenweg	Aufnahme: 21.04.2020	Sämi Hinden/J. Ballenegger
Wegbreite: 3.0 m	Weglänge: 817 m	Davon in Siedlungsgebiet: 0 m		Gefälle: > 6 %
IVS: Ja: <input type="checkbox"/> Nein: <input checked="" type="checkbox"/> (IVS: Inventar historische Verkehrswege) Belag: 1 <input type="checkbox"/> Hartbelag Strasse 2 <input type="checkbox"/> Hartbelag Trottoir 3 <input type="checkbox"/> 4 <input checked="" type="checkbox"/> Mergel ¹ 5 <input type="checkbox"/> Naturweg ² 6 <input type="checkbox"/> Pfad ³ Eigentum: Gemeinde		Klass. Verkehrsrichtplan: - Hauszufahrt - bestehender Wanderweg		
Kriterien zum Wanderwegabschnitt: Aussicht: <input type="checkbox"/> im Wald <input checked="" type="checkbox"/> nähere Umgebung <input type="checkbox"/> weitere Umgebung <input type="checkbox"/> Fernsicht Wald: <input type="checkbox"/> kein <input type="checkbox"/> vorhanden <input checked="" type="checkbox"/> Waldrand Motorverkehr: <input type="checkbox"/> frei <input checked="" type="checkbox"/> gelegentlich <input type="checkbox"/> regelmässig Biker: <input type="checkbox"/> kaum <input checked="" type="checkbox"/> gelegentlich <input type="checkbox"/> regelmässig				
Weitere Hinweise des Wegabschnittverantwortlichen:				

Wegprofil:



Fotos

Wegabschnitt auf Google-Street-View einsehbar



115: ca. km 0.400, Richtung Westen



115: ca. km 0.300, Richtung Nordosten

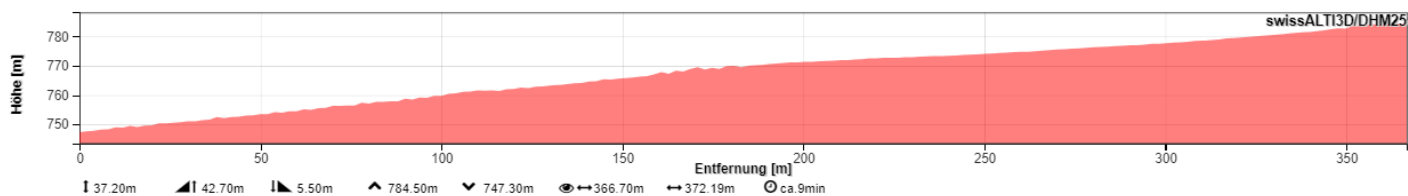


115: ca. km 0.300, Richtung Südwesten

Wanderweginventar Gemeinde Wohlen

Abschnitt 116	Hubelweg	Aufnahme: 21.04.2020	Sämi Hinden/J. Ballenegger
Wegbreite: 2.5 m	Weglänge: 372 m	Davon in Siedlungsgebiet: 0 m	Gefälle: > 6 %
IVS: Ja: <input checked="" type="checkbox"/> Nein: <input type="checkbox"/> (IVS: Inventar historische Verkehrswege) Belag: 1 <input type="checkbox"/> Hartbelag Strasse 2 <input type="checkbox"/> Hartbelag Trottoir 3 <input type="checkbox"/> 4 <input checked="" type="checkbox"/> Mergel ¹ 5 <input type="checkbox"/> Naturweg ² 6 <input type="checkbox"/> Pfad ³ Eigentum: Gemeinde	Klass. Verkehrsrichtplan: - Waldstrasse mit Fahrverbot - bestehender Wanderweg		
Kriterien zum Wanderwegabschnitt: Aussicht: <input type="checkbox"/> im Wald <input type="checkbox"/> nähere Umgebung <input type="checkbox"/> weitere Umgebung <input checked="" type="checkbox"/> Fernsicht Wald: <input type="checkbox"/> kein <input type="checkbox"/> vorhanden <input checked="" type="checkbox"/> Waldrand Motorverkehr: <input checked="" type="checkbox"/> frei <input type="checkbox"/> gelegentlich <input type="checkbox"/> regelmässig Biker: <input type="checkbox"/> kaum <input checked="" type="checkbox"/> gelegentlich <input type="checkbox"/> regelmässig			
Weitere Hinweise des Wegabschnittverantwortlichen: - Weg durchsetzt mit vielen groben Steinen. - Gelegentlich Pferde - Zwei Sitzbänke			

Wegprofil:



Fotos

Wegabschnitt auf Google-Street-View einsehbar



116: ca. km 0.250, Richtung Nordosten



116: ca. km 0.250, Richtung Südwesten

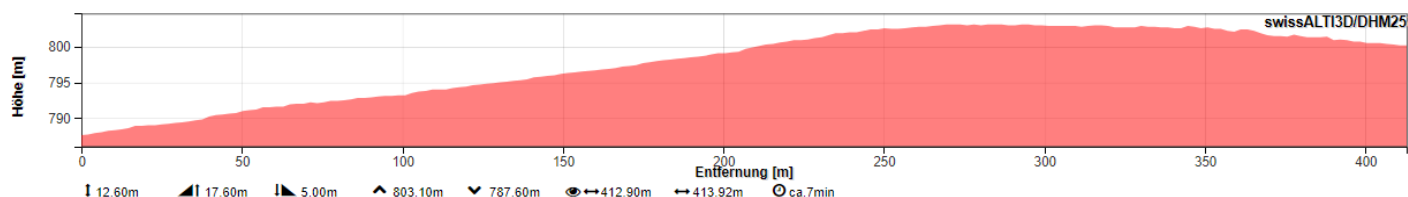


116: ca. km 0.370, Richtung Südwesten
Abzweigung Fuchslöcherweg (rechts)

Wanderweginventar Gemeinde Wohlen


Abschnitt 117	Hubelweg	Aufnahme: 21.04.2020	Sämi Hinden/J. Ballenegger
Wegbreite: 2.5 - 3 m	Weglänge: 414 m	Davon in Siedlungsgebiet: 0 m	Gefälle: > 6 %
IVS: Ja: <input checked="" type="checkbox"/> Nein: <input type="checkbox"/> (IVS: Inventar historische Verkehrswege) Belag: 1 <input type="checkbox"/> Hartbelag Strasse 2 <input type="checkbox"/> Hartbelag Trottoir 3 <input type="checkbox"/> 4 <input checked="" type="checkbox"/> Mergel ¹ 5 <input type="checkbox"/> Naturweg ² 6 <input type="checkbox"/> Pfad ³ Eigentum: Gemeinde	Klass. Verkehrsrichtplan: - Waldstrasse mit Fahrverbot - bestehender Wanderweg		
Kriterien zum Wanderwegabschnitt: Aussicht: <input checked="" type="checkbox"/> im Wald <input type="checkbox"/> nähere Umgebung <input type="checkbox"/> weitere Umgebung <input type="checkbox"/> Fernsicht Wald: <input type="checkbox"/> kein <input checked="" type="checkbox"/> vorhanden <input type="checkbox"/> Waldrand Motorverkehr: <input checked="" type="checkbox"/> frei <input type="checkbox"/> gelegentlich <input type="checkbox"/> regelmässig Biker: <input type="checkbox"/> kaum <input checked="" type="checkbox"/> gelegentlich <input type="checkbox"/> regelmässig			
Weitere Hinweise des Wegabschnittverantwortlichen: - Kurze Teilstücke mit groben Steinen.			

Wegprofil:



Fotos

Wegabschnitt auf Google-Street-View einsehbar



117: ca. km 0.050, Richtung Osten

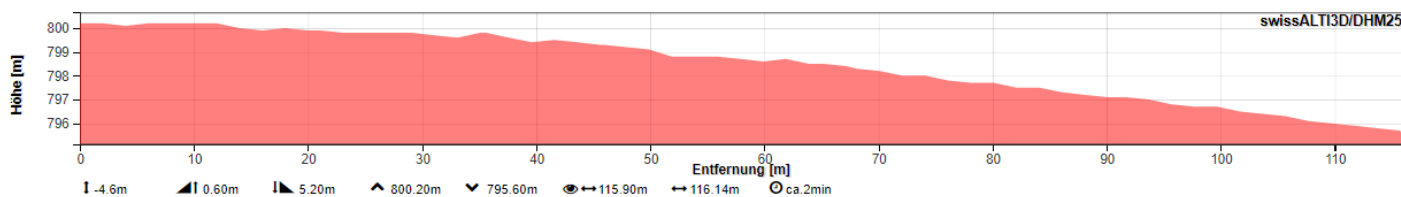


117: ca. km 0.200, Richtung Westen

Wanderweginventar Gemeinde Wohlen

Abschnitt 118	Hubelweg	Aufnahme: 21.04.2020	Sämi Hinden/J. Ballenegger
Wegbreite: 2.5 m	Weglänge: 116 m	Davon in Siedlungsgebiet: 0 m	Gefälle: < 6 %
IVS: Ja: <input checked="" type="checkbox"/> Nein: <input type="checkbox"/> (IVS: Inventar historische Verkehrswege) Belag: 1 <input type="checkbox"/> Hartbelag Strasse 2 <input type="checkbox"/> Hartbelag Trottoir 3 <input type="checkbox"/> 4 <input checked="" type="checkbox"/> Mergel ¹ 5 <input type="checkbox"/> Naturweg ² 6 <input type="checkbox"/> Pfad ³ Eigentum: Gemeinde	Klass. Verkehrsrichtplan: - Waldstrasse mit Fahrverbot - bestehender Wanderweg		
Kriterien zum Wanderwegabschnitt: Aussicht: <input type="checkbox"/> im Wald <input type="checkbox"/> nähere Umgebung <input type="checkbox"/> weitere Umgebung <input checked="" type="checkbox"/> Fernsicht Wald: <input type="checkbox"/> kein <input type="checkbox"/> vorhanden <input checked="" type="checkbox"/> Waldrand Motorverkehr: <input checked="" type="checkbox"/> frei <input type="checkbox"/> gelegentlich <input type="checkbox"/> regelmässig Biker: <input type="checkbox"/> kaum <input checked="" type="checkbox"/> gelegentlich <input type="checkbox"/> regelmässig			
Weitere Hinweise des Wegabschnittverantwortlichen: - Gut ausgebaute Feuerstelle mit 2 Tischen und Sitzbänken; - Zusätzlich weitere Sitzbank am Waldrand			

Wegprofil:



Fotos

Wegabschnitt auf Google-Street-View einsehbar

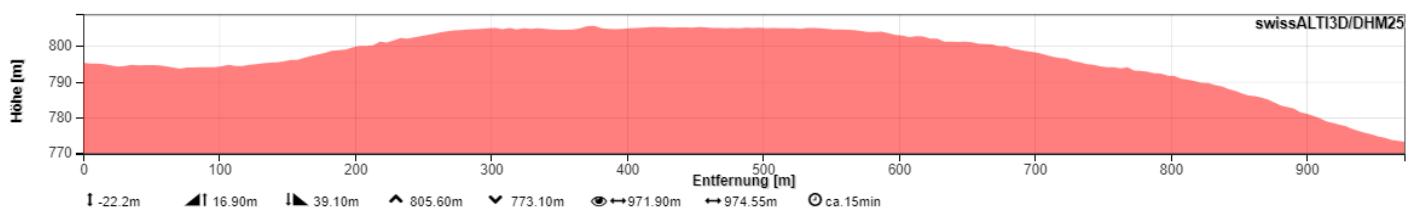


118: ca. km 0.100, Richtung Westen

Wanderweginventar Gemeinde Wohlen

Abschnitt 119		Hubelweg	Aufnahme: 21.04.2020	Sämi Hinden/J. Ballenegger
Wegbreite: 3.0 m	Weglänge: 975 m	Davon in Siedlungsgebiet: 0 m		Gefälle: < 6 %
IVS: Ja: <input checked="" type="checkbox"/> Nein: <input type="checkbox"/> (IVS: Inventar historische Verkehrswege) Belag: 1 <input type="checkbox"/> Hartbelag Strasse 2 <input type="checkbox"/> Hartbelag Trottoir 3 <input type="checkbox"/> 4 <input checked="" type="checkbox"/> Mergel ¹ 5 <input type="checkbox"/> Naturweg ² 6 <input type="checkbox"/> Pfad ³ Eigentum: Gemeinde	Klass. Verkehrsrichtplan: - Waldstrasse mit Fahrverbot - bestehender Wanderweg			
Kriterien zum Wanderwegabschnitt: Aussicht: <input checked="" type="checkbox"/> im Wald <input type="checkbox"/> nähere Umgebung <input type="checkbox"/> weitere Umgebung <input type="checkbox"/> Fernsicht Wald: <input type="checkbox"/> kein <input checked="" type="checkbox"/> vorhanden <input type="checkbox"/> Waldrand Motorverkehr: <input type="checkbox"/> frei <input checked="" type="checkbox"/> gelegentlich <input type="checkbox"/> regelmässig Biker: <input type="checkbox"/> kaum <input checked="" type="checkbox"/> gelegentlich <input type="checkbox"/> regelmässig				
Weitere Hinweise des Wegabschnittverantwortlichen: - Wald teilweise sehr ausgelichtet. Nach Bauarbeiten WVRB teilweise grössere störende Steine.				

Wegprofil:



Fotos


Wegabschnitt auf Google-Street-View einsehbar



119: ca. km 0.400, Richtung Osten



119: ca. km 0.050, Richtung Osten

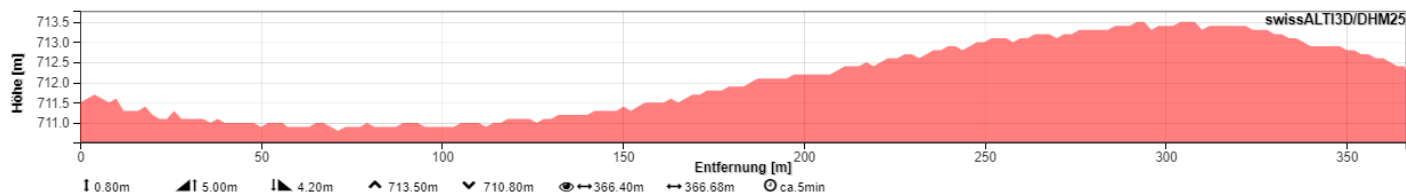


119: ca. km 0.600, Richtung Osten

c) Frieswil – Säriswil

Abschnitt 121	Frieswilfeldweg	Aufnahme: 25.07.2020	Sämi Hinden
Wegbreite: 2.5 m	Weglänge: 367 m	Davon in Siedlungsgebiet: 0 m	Gefälle: < 6 %
IVS: Ja: <input checked="" type="checkbox"/> Nein: <input type="checkbox"/> (IVS: Inventar historische Verkehrswege) Belag: 1 <input type="checkbox"/> Hartbelag Strasse 2 <input type="checkbox"/> Hartbelag Trottoir 3 <input type="checkbox"/> 4 <input checked="" type="checkbox"/> Mergel ¹ 5 <input type="checkbox"/> Naturweg ² 6 <input type="checkbox"/> Pfad ³ Eigentum: Gemeinde	Klass. Verkehrsrichtplan: - Hauszufahrt - kant. Ausweichroute (62) - best. Wanderweg Gemäss Verkehrsrichtplan neue kantonale Velo-Ausweichroute (Massnahme 62)		
Kriterien zum Wanderwegabschnitt: Aussicht: <input type="checkbox"/> im Wald <input type="checkbox"/> nähere Umgebung <input type="checkbox"/> weitere Umgebung <input checked="" type="checkbox"/> Fernsicht Wald: <input checked="" type="checkbox"/> kein <input type="checkbox"/> vorhanden <input type="checkbox"/> Waldrand Motorverkehr: <input type="checkbox"/> frei <input checked="" type="checkbox"/> gelegentlich <input type="checkbox"/> regelmässig Biker: <input type="checkbox"/> kaum <input type="checkbox"/> gelegentlich <input checked="" type="checkbox"/> regelmässig			
Weitere Hinweise des Wegabschnittverantwortlichen:			

Abschnittprofil



Fotos

Wegabschnitt auf Google-Street-View einsehbar

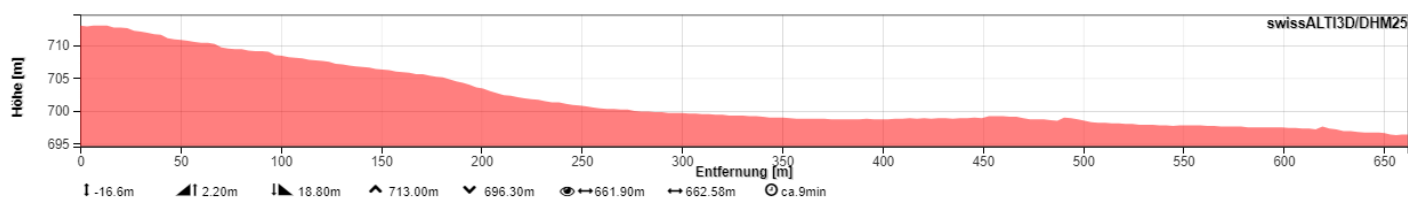


121: Richtung Osten

Wanderweginventar Gemeinde Wohlen

Abschnitt 122	Frieswilfeldweg	Aufnahme: 25.07.2020	Sämi Hinden
Wegbreite: 2.5 m	Weglänge: 663 m	Davon in Siedlungsgebiet: 0 m	Gefälle: > 6 %
IVS: Ja: <input checked="" type="checkbox"/> Nein: <input type="checkbox"/> (IVS: Inventar historische Verkehrswege) Belag: 1 <input type="checkbox"/> Hartbelag Strasse 2 <input type="checkbox"/> Hartbelag Trottoir 3 <input type="checkbox"/> 4 <input checked="" type="checkbox"/> Mergel ¹ 5 <input type="checkbox"/> Naturweg ² 6 <input type="checkbox"/> Pfad ³ Eigentum: Gemeinde	Klass. Verkehrsrichtplan: - kant. Ausweichroute (62) - Weg ohne Erschliessung - best. Wanderweg Gemäss Verkehrsrichtplan neue kantonale Velo-Ausweichroute (Massnahme 62)		
Kriterien zum Wanderwegabschnitt: Aussicht: <input checked="" type="checkbox"/> im Wald <input type="checkbox"/> nähere Umgebung <input type="checkbox"/> weitere Umgebung <input type="checkbox"/> Fernsicht Wald: <input type="checkbox"/> kein <input checked="" type="checkbox"/> vorhanden <input type="checkbox"/> Waldrand Motorverkehr: <input type="checkbox"/> frei <input type="checkbox"/> gelegentlich <input checked="" type="checkbox"/> regelmässig Biker: <input type="checkbox"/> kaum <input type="checkbox"/> gelegentlich <input checked="" type="checkbox"/> regelmässig			
Weitere Hinweise des Wegabschnittverantwortlichen:			

Abschnittprofil



Fotos

Wegabschnitt auf Google-Street-View einsehbar



122: Blickrichtung Westen

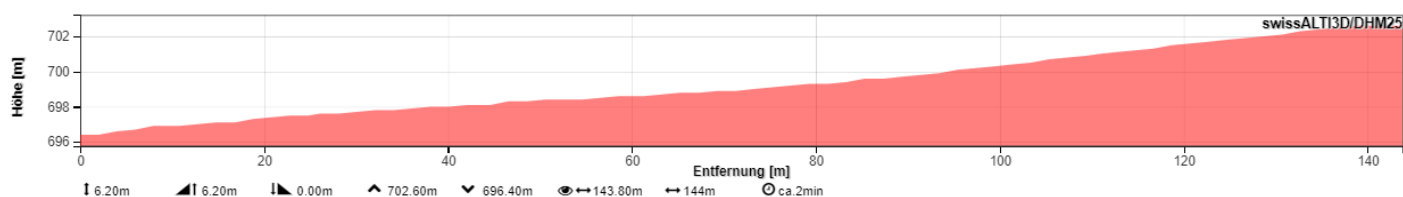


122: Richtung Osten
Abzweigung zur Postautohaltestelle

Wanderweginventar Gemeinde Wohlen

Abschnitt 123	Grabegass	Aufnahme: 25.07.2020	Sämi Hinden
Wegbreite: 5 m	Weglänge: 144 m	Davon in Siedlungsgebiet: 0 m	Gefälle: < 6 %
IVS: Ja: <input checked="" type="checkbox"/> Nein: <input type="checkbox"/> (IVS: Inventar historische Verkehrswege) Belag: 1 <input checked="" type="checkbox"/> Hartbelag Strasse 2 <input type="checkbox"/> Hartbelag Trottoir 3 <input type="checkbox"/> 4 <input type="checkbox"/> Mergel ¹ 5 <input type="checkbox"/> Naturweg ² 6 <input type="checkbox"/> Pfad ³ Eigentum: Gemeinde	Klass. Verkehrsrichtplan: - kant. Ausweichroute (62) - Ortsverbindung - best. Wanderweg Gemäss Verkehrsrichtplan neue kantonale Velo-Ausweichroute (Massnahme 62)		
Kriterien zum Wanderwegabschnitt: Aussicht: <input type="checkbox"/> im Wald <input checked="" type="checkbox"/> nähere Umgebung <input type="checkbox"/> weitere Umgebung <input type="checkbox"/> Fernsicht Wald: <input checked="" type="checkbox"/> kein <input type="checkbox"/> vorhanden <input type="checkbox"/> Waldrand Motorverkehr: <input type="checkbox"/> frei <input type="checkbox"/> gelegentlich <input checked="" type="checkbox"/> regelmässig Biker: <input type="checkbox"/> kaum <input type="checkbox"/> gelegentlich <input checked="" type="checkbox"/> regelmässig			
Weitere Hinweise des Wegabschnittverantwortlichen: - Dient wenigen Postautokursen pro Tag als Wendeschleufe			

Abschnittprofil



Fotos

Wegabschnitt auf Google-Street-View einsehbar

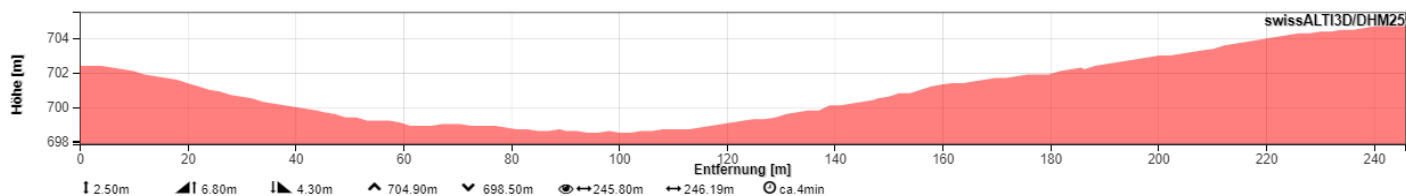


123: Einmündung Kantonsstrasse

Wanderweginventar Gemeinde Wohlen

Abschnitt 124	Grabegass	Aufnahme: 25.07.2020	Sämi Hinden
Wegbreite: 3.5 – 5.5 m	Weglänge: 246m	Davon in Siedlungsgebiet: 42 m	Gefälle: < 6 %
IVS: Ja: <input checked="" type="checkbox"/> Nein: <input type="checkbox"/> (IVS: Inventar historische Verkehrswege) Belag: 1 <input type="checkbox"/> Hartbelag Strasse 2 <input type="checkbox"/> Hartbelag Trottoir 3 <input type="checkbox"/> 4 <input checked="" type="checkbox"/> Mergel ¹ 5 <input type="checkbox"/> Naturweg ² 6 <input type="checkbox"/> Pfad ³ Eigentum: Gemeinde	Klass. Verkehrsrichtplan: - kant. Ausweichroute (62) - Ortsverbindung - best. Wanderweg Gemäss Verkehrsrichtplan neue kantonale Velo-Ausweichroute (Massnahme 62)		
Kriterien zum Wanderwegabschnitt: Aussicht: <input checked="" type="checkbox"/> im Wald <input type="checkbox"/> nähere Umgebung <input type="checkbox"/> weitere Umgebung <input type="checkbox"/> Fernsicht Wald: <input type="checkbox"/> kein <input checked="" type="checkbox"/> vorhanden <input type="checkbox"/> Waldrand Motorverkehr: <input type="checkbox"/> frei <input type="checkbox"/> gelegentlich <input checked="" type="checkbox"/> regelmässig Biker: <input type="checkbox"/> kaum <input type="checkbox"/> gelegentlich <input checked="" type="checkbox"/> regelmässig			
Weitere Hinweise des Wegabschnittverantwortlichen: - Dient wenigen Postautokursen pro Tag als Wendeschleufe - seitliche Parkierungsmöglichkeiten - signalisierte Abzweigung zu Postautohaltestelle Innerberg Weidhaus (Foto)			

Abschnittprofil



Fotos


Wegabschnitt auf Google-Street-View einsehbar



124: Richtung Süden



124: Richtung Norden

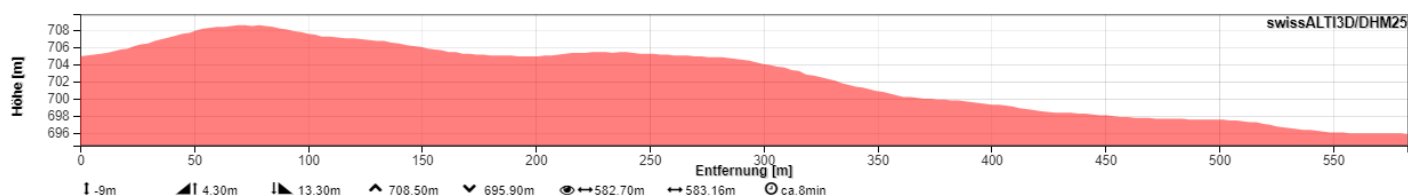


124: Richtung Westen
Zubringer zu Postautohaltestelle

Wanderweginventar Gemeinde Wohlen

Abschnitt 125	Innerbergstrasse	Aufnahme: 25.07.2020	Sämi Hinden
Wegbreite: 3.5 – 5.5 m	Weglänge: 586 m	Davon in Siedlungsgebiet: 586 m	Gefälle: < 6 %
IVS: Ja: <input checked="" type="checkbox"/> Nein: <input type="checkbox"/> (IVS: Inventar historische Verkehrswege) Belag: 1 <input checked="" type="checkbox"/> Hartbelag Strasse 2 <input type="checkbox"/> Hartbelag Trottoir 3 <input type="checkbox"/> 4 <input type="checkbox"/> Mergel ¹ 5 <input type="checkbox"/> Naturweg ² 6 <input type="checkbox"/> Pfad ³ Eigentum: Gemeinde	Klass. Verkehrsrichtplan: - kant. Ausweichroute (62) - Quartierstrasse - best. Wanderweg Gemäss Verkehrsrichtplan neue kantonale Velo-Ausweichroute (Massnahme 62)		
Kriterien zum Wanderwegabschnitt: Aussicht: <input type="checkbox"/> im Wald <input checked="" type="checkbox"/> nähere Umgebung <input type="checkbox"/> weitere Umgebung <input type="checkbox"/> Fernsicht Wald: <input checked="" type="checkbox"/> kein <input type="checkbox"/> vorhanden <input type="checkbox"/> Waldrand Motorverkehr: <input type="checkbox"/> frei <input type="checkbox"/> gelegentlich <input checked="" type="checkbox"/> regelmässig Biker: <input type="checkbox"/> kaum <input type="checkbox"/> gelegentlich <input checked="" type="checkbox"/> regelmässig			
Weitere Hinweise des Wegabschnittverantwortlichen:			

Abschnittprofil



Fotos

Wegabschnitt auf Google-Street-View einsehbar



125: ca. km 0.270, Richtung Osten



125: ca. km 0.270, Richtung Westen

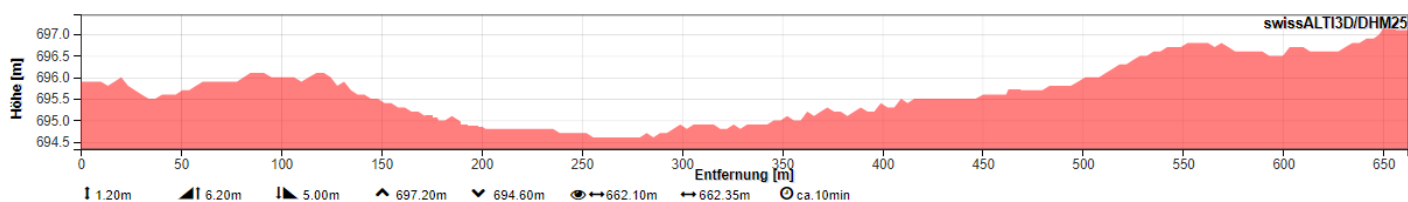


125: ca. km 0.480, Richtung Osten

Wanderweginventar Gemeinde Wohlen

Abschnitt 126	Innerbergstrasse	Aufnahme: 21.04.2020	Sämi Hinden
Wegbreite: 3.0 m	Weglänge: 662 m	Davon in Siedlungsgebiet: 0 m	Gefälle: < 6 %
IVS: Ja: <input checked="" type="checkbox"/> Nein: <input type="checkbox"/> (IVS: Inventar historische Verkehrswege) Belag: 1 <input type="checkbox"/> Hartbelag Strasse 2 <input type="checkbox"/> Hartbelag Trottoir 3 <input type="checkbox"/> 4 <input checked="" type="checkbox"/> Mergel ¹ 5 <input type="checkbox"/> Naturweg ² 6 <input type="checkbox"/> Pfad ³ Eigentum: Gemeinde	Klass. Verkehrsrichtplan: - kant. Ausweichroute (62) - Weg ohne Erschliessung - best. Wanderweg Gemäss Verkehrsrichtplan neue kantonale Velo-Ausweichroute (Massnahme 62)		
Kriterien zum Wanderwegabschnitt: Aussicht: <input type="checkbox"/> im Wald <input checked="" type="checkbox"/> nähere Umgebung <input type="checkbox"/> weitere Umgebung <input type="checkbox"/> Fernsicht Wald: <input checked="" type="checkbox"/> kein <input type="checkbox"/> vorhanden <input type="checkbox"/> Waldrand Motorverkehr: <input type="checkbox"/> frei <input type="checkbox"/> gelegentlich <input checked="" type="checkbox"/> regelmässig Biker: <input type="checkbox"/> kaum <input type="checkbox"/> gelegentlich <input checked="" type="checkbox"/> regelmässig			
Weitere Hinweise des Wegabschnittverantwortlichen:			

Wegprofil:



Fotos

x Wegabschnitt auf Google-Street-View einsehbar



126: ca. km 0.000, Richtung Osten

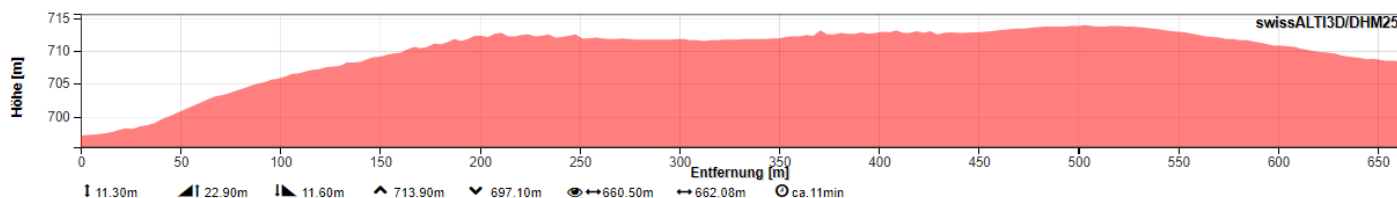


126: ca. km 0.650, Richtung Westen

Wanderweginventar Gemeinde Wohlen

Abschnitt 127	Allmitweg	Aufnahme: 20.09.2020	Sämi Hinden
Wegbreite: 2.5 - 3.0 m	Weglänge: 662 m	Davon in Siedlungsgebiet: 0 m	Gefälle: < 6 %
IVS: Ja: <input type="checkbox"/> Nein: <input checked="" type="checkbox"/> (IVS: Inventar historische Verkehrswege) Belag: 1 <input type="checkbox"/> Hartbelag Strasse 2 <input type="checkbox"/> Hartbelag Trottoir 3 <input type="checkbox"/> 4 <input checked="" type="checkbox"/> Mergel ¹ 5 <input type="checkbox"/> Naturweg ² 6 <input type="checkbox"/> Pfad ³ Eigentum: Waldgenossenschaft	Klass. Verkehrsrichtplan: - Waldstrasse mit Fahrverbot - best. Wanderweg		
Kriterien zum Wanderwegabschnitt: Aussicht: <input checked="" type="checkbox"/> im Wald <input type="checkbox"/> nähere Umgebung <input type="checkbox"/> weitere Umgebung <input type="checkbox"/> Fernsicht Wald: <input type="checkbox"/> kein <input checked="" type="checkbox"/> vorhanden <input type="checkbox"/> Waldrand Motorverkehr: <input checked="" type="checkbox"/> frei <input type="checkbox"/> gelegentlich <input type="checkbox"/> regelmässig Biker: <input checked="" type="checkbox"/> kaum <input type="checkbox"/> gelegentlich <input type="checkbox"/> regelmässig			
Weitere Hinweise des Wegabschnittverantwortlichen: - Belag: grobe feste Steine - Weg ist keine Alternative zu Verbindung Särswil – Innerberg (Hofure) wie früher, da zu grosser Umweg. Weg wurde wegen Belageseinbau umgelegt, wird aber wenig begangen.			

Wegprofil:



Fotos

Wegabschnitt auf Google-Street-View einsehbar



127: ca. km 0.300, Richtung Westen



127: Allmitweg

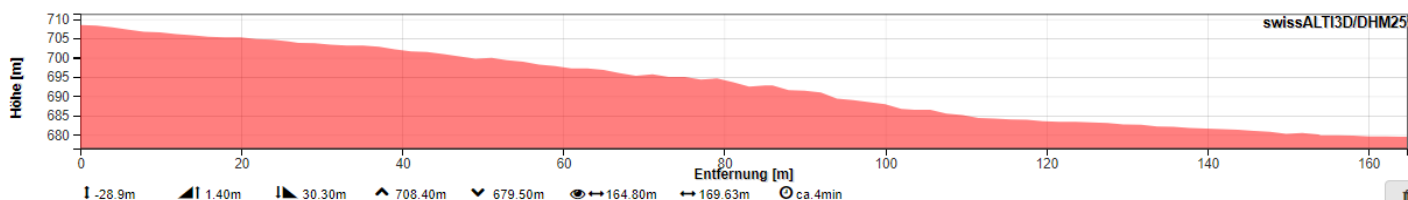


127: ca. km 0.600, Richtung Osten
Rechts Abzweigung zu Wegabschnitt 128

Wanderweginventar Gemeinde Wohlen

Abschnitt 128		Trampelpfad	Aufnahme: 20.09.2020	Sämi Hinden
Wegbreite: 0.5 m	Weglänge: 170 m	Davon in Siedlungsgebiet: 0 m		Gefälle: > 25 %
IVS: Ja: <input type="checkbox"/> Nein: <input checked="" type="checkbox"/> <small>(IVS: Inventar historische Verkehrswege)</small> Belag: 1 <input type="checkbox"/> Hartbelag Strasse 2 <input type="checkbox"/> Hartbelag Trottoir 3 <input type="checkbox"/> 4 <input type="checkbox"/> Mergel ¹ 5 <input type="checkbox"/> Naturweg ² 6 <input checked="" type="checkbox"/> Pfad ³ Eigentum: Privat <small>(keine Parzellierung)</small>	Klass. Verkehrsrichtplan: - best. Wanderweg			
Kriterien zum Wanderwegabschnitt: Aussicht: <input checked="" type="checkbox"/> im Wald <input type="checkbox"/> nähere Umgebung <input type="checkbox"/> weitere Umgebung <input type="checkbox"/> Fernsicht Wald: <input type="checkbox"/> kein <input checked="" type="checkbox"/> vorhanden <input type="checkbox"/> Waldrand Motorverkehr: <input checked="" type="checkbox"/> frei <input type="checkbox"/> gelegentlich <input type="checkbox"/> regelmässig Biker: <input checked="" type="checkbox"/> kaum <input type="checkbox"/> gelegentlich <input type="checkbox"/> regelmässig				
Weitere Hinweise des Wegabschnittverantwortlichen: - Trampelpfad, oberer Teil stark verwachsen. Unten teilweise breiter als 0.5 m (bis gegen 2.5 m). - Weg ist keine Alternative zu Verbindung Särswil – Innerberg (Hofure) wie früher, da zu grosser Umweg. Weg wurde wegen Belageeinbau umgelegt, wird aber wenig begangen.				

Wegprofil:



Fotos

Wegabschnitt auf Google-Street-View einsehbar



128: ca. km 0.000, Richtung Nordosten



128: ca. km 0.050, Richtung Südwesten



128: ca. km 0.1200, Richtung Südwesten

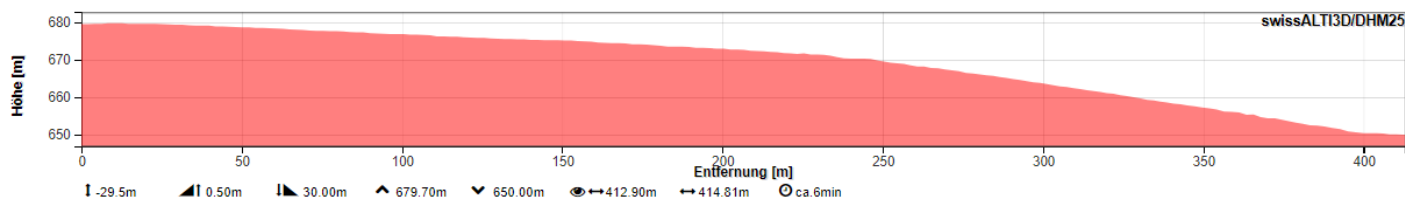


128: ca. km 0.160, Richtung Südwesten

Wanderweginventar Gemeinde Wohlen

Abschnitt 129		Obermattwaldweg	Aufnahme: 20.09.2020	Sämi Hinden
Wegbreite: 2.5 – 3.0 m	Weglänge: 415 m	Davon in Siedlungsgebiet: 0 m		Gefälle: > 6 %
IVS: Ja: <input type="checkbox"/> Nein: <input checked="" type="checkbox"/> (IVS: Inventar historische Verkehrswege) Belag: 1 <input type="checkbox"/> Hartbelag Strasse 2 <input type="checkbox"/> Hartbelag Trottoir 3 <input type="checkbox"/> 4 <input checked="" type="checkbox"/> Mergel ¹ 5 <input type="checkbox"/> Naturweg ² 6 <input type="checkbox"/> Pfad ³ Eigentum: Waldgenossenschaft	Klass. Verkehrsrichtplan: - best. Wanderweg - Waldstrasse mit Fahrverbot			
Kriterien zum Wanderwegabschnitt: Aussicht: <input checked="" type="checkbox"/> im Wald <input type="checkbox"/> nähere Umgebung <input type="checkbox"/> weitere Umgebung <input type="checkbox"/> Fernsicht Wald: <input type="checkbox"/> kein <input checked="" type="checkbox"/> vorhanden <input type="checkbox"/> Waldrand Motorverkehr: <input checked="" type="checkbox"/> frei <input type="checkbox"/> gelegentlich <input type="checkbox"/> regelmässig Biker: <input checked="" type="checkbox"/> kaum <input type="checkbox"/> gelegentlich <input type="checkbox"/> regelmässig				
Weitere Hinweise des Wegabschnittverantwortlichen: - Wegoberfläche mit zum Teil groben Steinen. - "mobile" Wanderwegsignalisation ☺ (siehe Foto) - Weg ist keine Alternative zu Verbindung Särswil – Innerberg (Hofure) wie früher, da zu grosser Umweg. Weg wurde wegen Belageeinbau umgelegt, wird aber wenig begangen.				

Wegprofil:



Fotos

Wegabschnitt auf Google-Street-View einsehbar



129: ca. km 0.100, Richtung Norden
 Rechts auf dem Pflöck die
 «mobile» Signalisation!

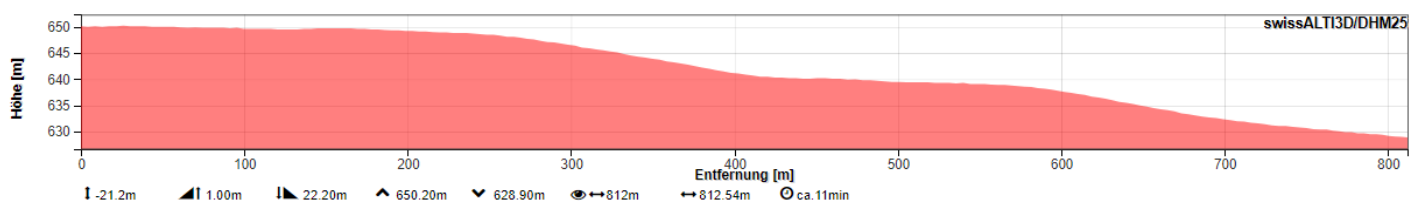


129: ca. km 0.100, Richtung Süden

Wanderweginventar Gemeinde Wohlen

Abschnitt 130	Staatsstrasse	Aufnahme: 20.09.2020	Sämi Hinden
Wegbreite: 1.5 m	Weglänge: 813 m	Davon in Siedlungsgebiet: 730 m	Gefälle: < 6 %
IVS: Ja: <input checked="" type="checkbox"/> Nein: <input type="checkbox"/> <small>(IVS: Inventar historische Verkehrswege)</small> Belag: 1 <input type="checkbox"/> Hartbelag Strasse 2 <input checked="" type="checkbox"/> Hartbelag Trottoir 3 <input type="checkbox"/> 4 <input type="checkbox"/> Mergel ¹ 5 <input type="checkbox"/> Naturweg ² 6 <input type="checkbox"/> Pfad ³ Eigentum: Kanton	Klass. Verkehrsrichtplan: - Kantonsstrasse - Aufwertung Strassenraum - Velomassnahmenbedarf I / II - best. Wanderweg Aufwertung des Strassenraum Ortsdurchfahrt Säriswil (Massnahme 52) Velomassnahme 109 (Verbindung Säriswil – Birchi) und 120 (Säriswil – Hofure, Typ 2 kostenintensiv)		
Kriterien zum Wanderwegabschnitt: Aussicht: <input type="checkbox"/> im Wald <input checked="" type="checkbox"/> nähere Umgebung <input type="checkbox"/> weitere Umgebung <input type="checkbox"/> Fernsicht Wald: <input checked="" type="checkbox"/> kein <input type="checkbox"/> vorhanden <input type="checkbox"/> Waldrand Motorverkehr: <input type="checkbox"/> frei <input type="checkbox"/> gelegentlich <input checked="" type="checkbox"/> regelmässig Biker: <input type="checkbox"/> kaum <input type="checkbox"/> gelegentlich <input checked="" type="checkbox"/> regelmässig			
Weitere Hinweise des Wegabschnittverantwortlichen:			

Wegprofil:



Fotos

x Wegabschnitt auf Google-Street-View einsehbar



130: ca. km 0.400, Richtung Osten



130: ca. km 0.100, Richtung Osten



130: ca. km 0.000, Richtung Osten
Einmündung in Kantonsstrasse

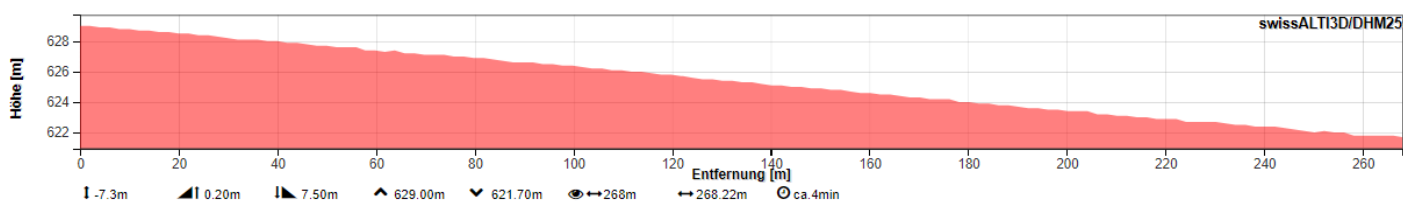


130: ca. km 0.800, Richtung Osten

Wanderweginventar Gemeinde Wohlen

Abschnitt 131		Staatsstrasse	Aufnahme: 20.09.2020	Sämi Hinden
Wegbreite: 1.0 m		Weglänge: 268 m		Davon in Siedlungsgebiet: 268 m
Gefälle: < 6 %				
IVS: Ja: <input checked="" type="checkbox"/> Nein: <input type="checkbox"/> (IVS: Inventar historische Verkehrswege) Belag: 1 <input type="checkbox"/> Hartbelag Strasse 2 <input checked="" type="checkbox"/> Hartbelag Trottoir 3 <input type="checkbox"/> 4 <input type="checkbox"/> Mergel ¹ 5 <input type="checkbox"/> Naturweg ² 6 <input type="checkbox"/> Pfad ³ Eigentum: Kanton		Klass. Verkehrsrichtplan: - Kantonsstrasse - Aufwertung Strassenraum - Velomassnahmenbedarf I - best. Wanderweg aufheben		
Kriterien zum Wanderwegabschnitt: Aussicht: <input type="checkbox"/> im Wald <input checked="" type="checkbox"/> nähere Umgebung <input type="checkbox"/> weitere Umgebung <input type="checkbox"/> Fernsicht Wald: <input checked="" type="checkbox"/> kein <input type="checkbox"/> vorhanden <input type="checkbox"/> Waldrand Motorverkehr: <input type="checkbox"/> frei <input type="checkbox"/> gelegentlich <input checked="" type="checkbox"/> regelmässig Biker: <input type="checkbox"/> kaum <input type="checkbox"/> gelegentlich <input checked="" type="checkbox"/> regelmässig				
Weitere Hinweise des Wegabschnittverantwortlichen: - Trottoir durch Grünstreifen von Strasse getrennt.				

Wegprofil:



Fotos

Wegabschnitt auf Google-Street-View einsehbar



131: ca. km 0.150, Richtung Westen

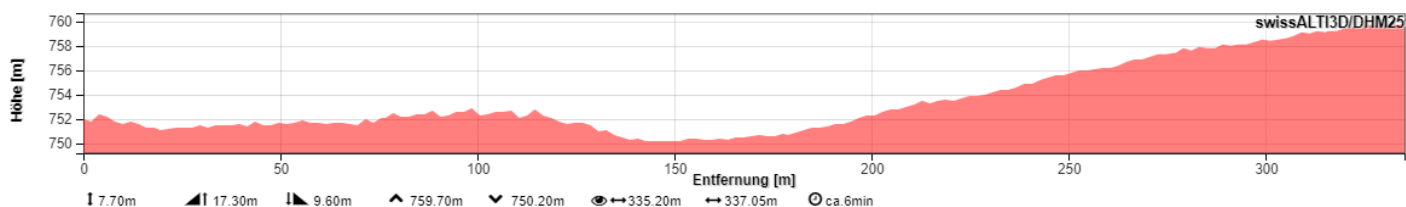


131: Abschnittsbeginn am Ende der Sperrfläche, Richtung Osten. Übergrosse Verkehrsflächen...

d) Wahlsorf – Säriswil

Abschnitt 140	Brunnleitiweg	Aufnahme: 26.08.2020	Sämi Hinden
Wegbreite: 2.5 m	Weglänge: 337 m	Davon in Siedlungsgebiet: 0 m	Gefälle: < 6 %
IVS: Ja: <input type="checkbox"/> Nein: <input checked="" type="checkbox"/> (IVS: Inventar historische Verkehrswege) Belag: 1 <input type="checkbox"/> Hartbelag Strasse 2 <input type="checkbox"/> Hartbelag Trottoir 3 <input type="checkbox"/> 4 <input type="checkbox"/> Mergel ¹ 5 <input checked="" type="checkbox"/> Naturweg ² 6 <input type="checkbox"/> Pfad ³ Eigentum: Privat (keine Parzellierung)	Klass. Verkehrsrichtplan: - Waldstrasse mit Fahrverbot - bestehender Wanderweg		
Kriterien zum Wanderwegabschnitt: Aussicht: <input checked="" type="checkbox"/> im Wald <input type="checkbox"/> nähere Umgebung <input type="checkbox"/> weitere Umgebung <input type="checkbox"/> Fernsicht Wald: <input type="checkbox"/> kein <input checked="" type="checkbox"/> vorhanden <input type="checkbox"/> Waldrand Motorverkehr: <input checked="" type="checkbox"/> frei <input type="checkbox"/> gelegentlich <input type="checkbox"/> regelmässig Biker: <input checked="" type="checkbox"/> kaum <input type="checkbox"/> gelegentlich <input type="checkbox"/> regelmässig			
Weitere Hinweise des Wegabschnittverantwortlichen: - Belag z.T. mit groben Steinen, Sand, feuchte Stellen, erdig.			

Wegprofil:



Fotos

Wegabschnitt auf Google-Street-View einsehbar



140: ca. km 0.100, Richtung Westen

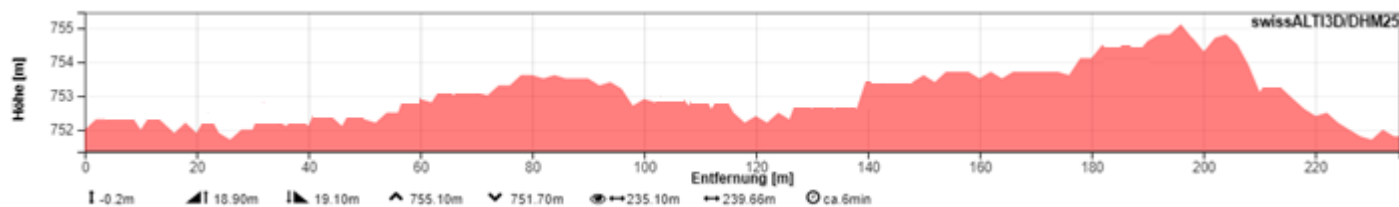


140: ca. km 0.000, Richtung Westen

Wanderweginventar Gemeinde Wohlen

Abschnitt 141	Brunnleitiweg	Aufnahme: 26.08.2020	Sämi Hinden
Wegbreite: 0 - 0.5 m	Weglänge: 240 m	Davon in Siedlungsgebiet: 0 m	Gefälle: < 6 %
IVS: Ja: <input type="checkbox"/> Nein: <input checked="" type="checkbox"/> (IVS: Inventar historische Verkehrswege) Belag: 1 <input type="checkbox"/> Hartbelag Strasse 2 <input type="checkbox"/> Hartbelag Trottoir 3 <input type="checkbox"/> 4 <input type="checkbox"/> Mergel ¹ 5 <input type="checkbox"/> Naturweg ² 6 <input checked="" type="checkbox"/> Pfad ³ Eigentum: Privat (keine Parzellierung)	Klass. Verkehrsrichtplan: - Waldstrasse mit Fahrverbot - bestehender Wanderweg		
Kriterien zum Wanderwegabschnitt: Aussicht: <input type="checkbox"/> im Wald <input type="checkbox"/> nähere Umgebung <input type="checkbox"/> weitere Umgebung <input checked="" type="checkbox"/> Fernsicht Wald: <input type="checkbox"/> kein <input type="checkbox"/> vorhanden <input checked="" type="checkbox"/> Waldrand Motorverkehr: <input checked="" type="checkbox"/> frei <input type="checkbox"/> gelegentlich <input type="checkbox"/> regelmässig Biker: <input checked="" type="checkbox"/> kaum <input type="checkbox"/> gelegentlich <input type="checkbox"/> regelmässig			
Weitere Hinweise des Wegabschnittverantwortlichen: - Früher befahrbarer Feldweg. Heute verwachsener Trampelpfad, Tendenz zur Einwachsung, nach Regen rutschig. Gestufter Waldrand.			

Wegprofil:



Fotos

Wegabschnitt auf Google-Street-View einsehbar



141: ca. km 0.150, Blickrichtung Westen

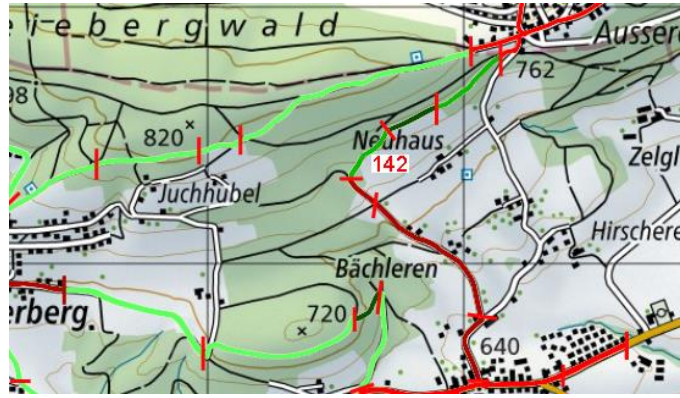


141: ca. km 0.120, Richtung Westen

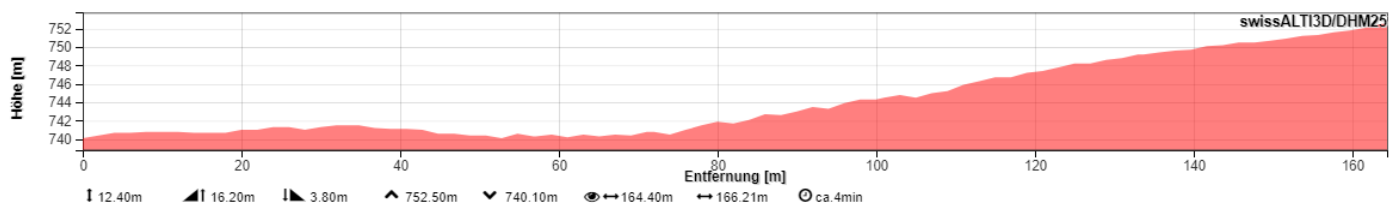


141: ca. km 0.080, Richtung Westen

Wanderweginventar Gemeinde Wohlen

Abschnitt 142		Ohne Namen	Aufnahme: 26.08.2020	Sämi Hinden
Wegbreite: 2.5 m	Weglänge: 166 m	Davon in Siedlungsgebiet: 0 m		Gefälle: > 6 %
IVS: Ja: <input type="checkbox"/> Nein: <input checked="" type="checkbox"/> (IVS: Inventar historische Verkehrswege) Belag: 1 <input type="checkbox"/> Hartbelag Strasse 2 <input type="checkbox"/> Hartbelag Trottoir 3 <input type="checkbox"/> 4 <input type="checkbox"/> Mergel ¹ 5 <input checked="" type="checkbox"/> Naturweg ² 6 <input type="checkbox"/> Pfad ³ Eigentum: Privat (keine Parzellierung)	Klass. Verkehrsrichtplan: - bestehender Wanderweg			
Kriterien zum Wanderwegabschnitt: Aussicht: <input type="checkbox"/> im Wald <input type="checkbox"/> nähere Umgebung <input type="checkbox"/> weitere Umgebung <input checked="" type="checkbox"/> Fernsicht Wald: <input type="checkbox"/> kein <input checked="" type="checkbox"/> vorhanden <input type="checkbox"/> Waldrand Motorverkehr: <input checked="" type="checkbox"/> frei <input type="checkbox"/> gelegentlich <input type="checkbox"/> regelmässig Biker: <input checked="" type="checkbox"/> kaum <input type="checkbox"/> gelegentlich <input type="checkbox"/> regelmässig				
Weitere Hinweise des Wegabschnittverantwortlichen: - "Belag" besteht eigentlich aus Bauschutt. Kein Vorzeigebispiel für einen Wanderweg (bez. Belag). Oberer Teil: Tendenz zum Verwachsen.				

Wegprofil:



Fotos

Wegabschnitt auf Google-Street-View einsehbar



142: ca. km 0.030 Richtung Westen



142: ca. km 0.070, Richtung Westen



142: ca. km 0.100, Richtung Süden

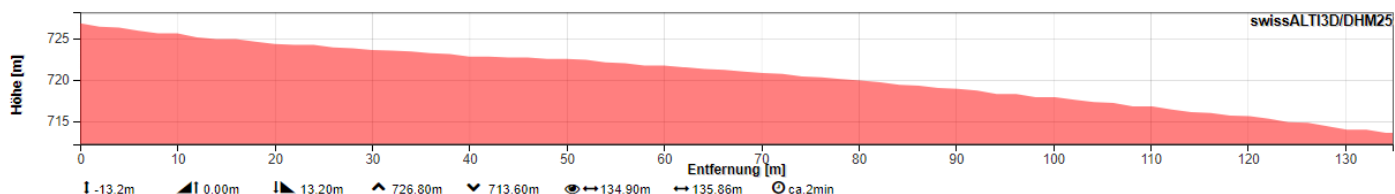


142: ca. km 0.120, Richtung Norden

Wanderweginventar Gemeinde Wohlen

Abschnitt 143		Juchweg	Aufnahme: 20.09.2020	Sämi Hinden
Wegbreite: 2.5 – 3.0 m	Weglänge: 136 m	Davon in Siedlungsgebiet: 0 m		Gefälle: > 6 %
IVS: Ja: <input type="checkbox"/> Nein: <input checked="" type="checkbox"/> (IVS: Inventar historische Verkehrswege) Belag: 1 <input checked="" type="checkbox"/> Hartbelag Strasse 2 <input type="checkbox"/> Hartbelag Trottoir 3 <input type="checkbox"/> 4 <input type="checkbox"/> Mergel ¹ 5 <input type="checkbox"/> Naturweg ² 6 <input type="checkbox"/> Pfad ³ Eigentum: Waldgenossenschaft	Klass. Verkehrsrichtplan: - Waldstrasse mit Fahrverbot - best. Wanderweg			
Kriterien zum Wanderwegabschnitt: Aussicht: <input type="checkbox"/> im Wald <input type="checkbox"/> nähere Umgebung <input type="checkbox"/> weitere Umgebung <input checked="" type="checkbox"/> Fernsicht Wald: <input checked="" type="checkbox"/> kein <input type="checkbox"/> vorhanden <input type="checkbox"/> Waldrand Motorverkehr: <input type="checkbox"/> frei <input checked="" type="checkbox"/> gelegentlich <input type="checkbox"/> regelmässig Biker: <input type="checkbox"/> kaum <input checked="" type="checkbox"/> gelegentlich <input type="checkbox"/> regelmässig				
Weitere Hinweise des Wegabschnittverantwortlichen: - Kreuzung (Übergang 143 – 144): schöner Baum, Robidog, aber Sitzbank fehlt! - Signalisation etwas knapp (siehe mittleres Foto). - Eigenartige Landeigentümerverhältnisse bei der Kreuzung.				

Wegprofil:



Fotos

x Wegabschnitt auf Google-Street-View einsehbar



143: ca. km 0.070, Richtung Süden



143: ca. km 0.130, Richtung Süden
Signalisation auf der Fahrbahn (rechts)

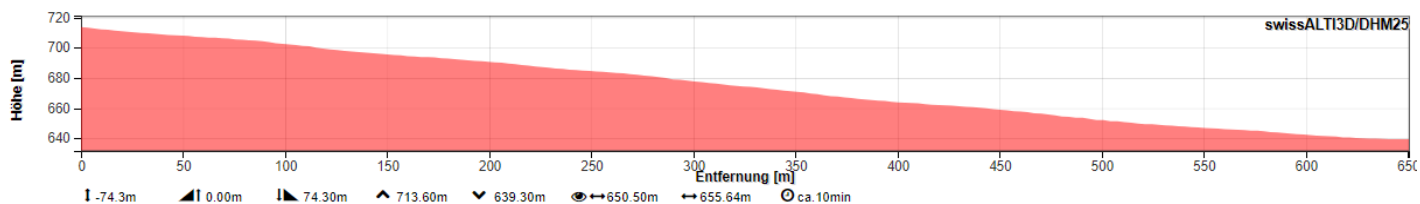


143: ca. km 0.130, Richtung Osten
Schöner Ruhepunkt, aber ohne Sitzbank!

Wanderweginventar Gemeinde Wohlen

Abschnitt 144	Bächlerenweg	Aufnahme: 20.09.2020	Sämi Hinden
Wegbreite: 3.5 m	Weglänge: 656 m	Davon in Siedlungsgebiet: 0 m	Gefälle: > 6 %
IVS: Ja: <input type="checkbox"/> Nein: <input checked="" type="checkbox"/> (IVS: Inventar historische Verkehrswege) Belag: 1 <input checked="" type="checkbox"/> Hartbelag Strasse 2 <input type="checkbox"/> Hartbelag Trottoir 3 <input type="checkbox"/> 4 <input type="checkbox"/> Mergel ¹ 5 <input type="checkbox"/> Naturweg ² 6 <input type="checkbox"/> Pfad ³ Eigentum: Gemeinde	Klass. Verkehrsrichtplan: - Hauszufahrt - best. Wanderweg		
Kriterien zum Wanderwegabschnitt: Aussicht: <input type="checkbox"/> im Wald <input type="checkbox"/> nähere Umgebung <input type="checkbox"/> weitere Umgebung <input checked="" type="checkbox"/> Fernsicht Wald: <input checked="" type="checkbox"/> kein <input type="checkbox"/> vorhanden <input type="checkbox"/> Waldrand Motorverkehr: <input type="checkbox"/> frei <input checked="" type="checkbox"/> gelegentlich <input type="checkbox"/> regelmässig Biker: <input type="checkbox"/> kaum <input checked="" type="checkbox"/> gelegentlich <input type="checkbox"/> regelmässig			
Weitere Hinweise des Wegabschnittverantwortlichen:			

Wegprofil:



Fotos

Wegabschnitt auf Google-Street-View einsehbar



144: ca. km 0.350, Richtung Südosten



144: ca. km 0.350, Richtung Nordwesten

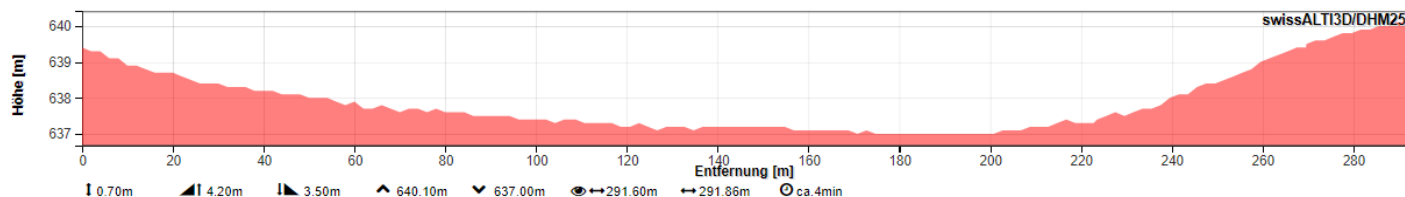


144: ca. km 0.660, Richtung Norden
Abzweigung von Verbindungsstrasse
nach Wahlendorf

Wanderweginventar Gemeinde Wohlen

Abschnitt 145	Wahlendorfstrasse	Aufnahme: 20.09.2020	Sämi Hinden
Wegbreite: 3.0 - 3.5 m	Weglänge: 292 m	Davon in Siedlungsgebiet: 98 m	Gefälle: < 6 %
IVS: Ja: <input checked="" type="checkbox"/> Nein: <input type="checkbox"/> (IVS: Inventar historische Verkehrswege) Belag: 1 <input checked="" type="checkbox"/> Hartbelag Strasse 2 <input type="checkbox"/> Hartbelag Trottoir 3 <input type="checkbox"/> 4 <input type="checkbox"/> Mergel ¹ 5 <input type="checkbox"/> Naturweg ² 6 <input type="checkbox"/> Pfad ³ Eigentum: Gemeinde	Klass. Verkehrsrichtplan: - Hauszufahrt - Quartierstrasse - best. Veloroute aufheben - best. Wanderweg		
Kriterien zum Wanderwegabschnitt: Aussicht: <input type="checkbox"/> im Wald <input checked="" type="checkbox"/> nähere Umgebung <input type="checkbox"/> weitere Umgebung <input type="checkbox"/> Fernsicht Wald: <input checked="" type="checkbox"/> kein <input type="checkbox"/> vorhanden <input type="checkbox"/> Waldrand Motorverkehr: <input type="checkbox"/> frei <input checked="" type="checkbox"/> gelegentlich <input type="checkbox"/> regelmässig Biker: <input type="checkbox"/> kaum <input checked="" type="checkbox"/> gelegentlich <input type="checkbox"/> regelmässig			
Weitere Hinweise des Wegabschnittverantwortlichen: - Ortsverbindung von Särswil nach Wahlendorf.			

Wegprofil:



Fotos

Wegabschnitt auf Google-Street-View einsehbar



145: ca. km 0.000, Richtung Südwesten

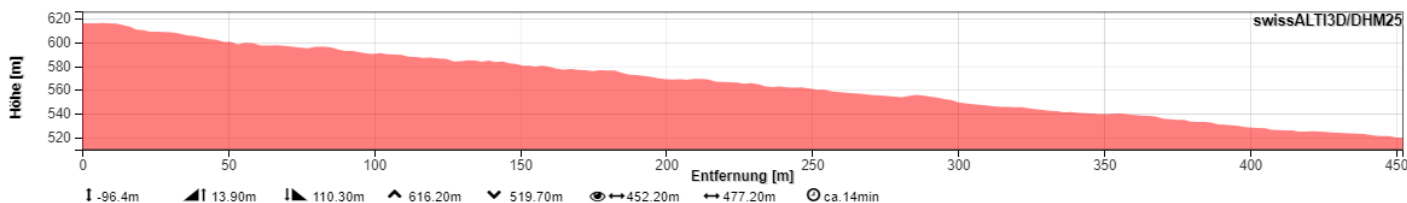


145: ca. km 0.280, Richtung Norden

e) Frieswil – WKW Mühleberg

Abschnitt 150	Harheuelloch	Aufnahme: 5.08.2020	Sämi Hinden
Wegbreite: 0.5 m	Weglänge: 477 m	Davon in Siedlungsgebiet: 0 m	Gefälle: > 25 %
IVS: Ja: <input type="checkbox"/> Nein: <input checked="" type="checkbox"/> (IVS: Inventar historische Verkehrswege) Belag: 1 <input type="checkbox"/> Hartbelag Strasse 2 <input type="checkbox"/> Hartbelag Trottoir 3 <input type="checkbox"/> 4 <input type="checkbox"/> Mergel ¹ 5 <input type="checkbox"/> Naturweg ² 6 <input checked="" type="checkbox"/> Pfad ³ Eigentum: Privat (keine Parzellierung)	Klass. Verkehrsrichtplan: - Weg ohne Erschliessung! - best. Wanderweg		
Kriterien zum Wanderwegabschnitt: Aussicht: <input checked="" type="checkbox"/> im Wald <input type="checkbox"/> nähere Umgebung <input type="checkbox"/> weitere Umgebung <input type="checkbox"/> Fernsicht Wald: <input type="checkbox"/> kein <input checked="" type="checkbox"/> vorhanden <input type="checkbox"/> Waldrand Motorverkehr: <input checked="" type="checkbox"/> frei <input type="checkbox"/> gelegentlich <input type="checkbox"/> regelmässig Biker: <input checked="" type="checkbox"/> kaum <input type="checkbox"/> gelegentlich <input type="checkbox"/> regelmässig			
Weitere Hinweise des Wegabschnittverantwortlichen: - Weg z.T. überwachsen, glitschig. Soll möglichst bald saniert werden.			

Wegprofil:



Fotos

Wegabschnitt auf Google-Street-View einsehbar



150: oberer Abschnitt mit alter Treppe



150: oberer Abschnitt

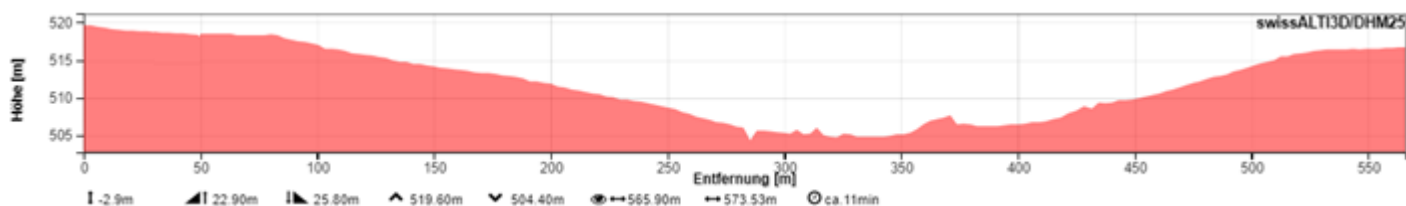


150: unterer Abschnitt

Wanderweginventar Gemeinde Wohlen

Abschnitt 151	Bunkerweg	Aufnahme: 5.08.2020	Sämi Hinden
Wegbreite: 2.5 – 3.0 m	Weglänge: 574 m	Davon in Siedlungsgebiet: 0 m	Gefälle: < 6 %
IVS: Ja: <input type="checkbox"/> Nein: <input checked="" type="checkbox"/> (IVS: Inventar historische Verkehrswege) Belag: 1 <input type="checkbox"/> Hartbelag Strasse 2 <input type="checkbox"/> Hartbelag Trottoir 3 <input type="checkbox"/> 4 <input type="checkbox"/> Mergel ¹ 5 <input type="checkbox"/> Naturweg ² 6 <input checked="" type="checkbox"/> Pfad ³ Eigentum: Privat	Klass. Verkehrsrichtplan: - Waldstrasse mit Fahrverbot - best. Veloroute aufheben - best. Wanderweg		
Kriterien zum Wanderwegabschnitt: Aussicht: <input checked="" type="checkbox"/> im Wald <input type="checkbox"/> nähere Umgebung <input type="checkbox"/> weitere Umgebung <input type="checkbox"/> Fernsicht Wald: <input type="checkbox"/> kein <input checked="" type="checkbox"/> vorhanden <input type="checkbox"/> Waldrand Motorverkehr: <input checked="" type="checkbox"/> frei <input type="checkbox"/> gelegentlich <input type="checkbox"/> regelmässig Biker: <input checked="" type="checkbox"/> kaum <input type="checkbox"/> gelegentlich <input type="checkbox"/> regelmässig			
Weitere Hinweise des Wegabschnittverantwortlichen: - Oberster Teil nach Brücke stark verwachsen.			

Wegprofil:



Fotos

Wegabschnitt auf Google-Street-View einsehbar



151: ca. km 0.550 Blickrichtung Westen



151: ca. km 0.500 Blickrichtung Süden

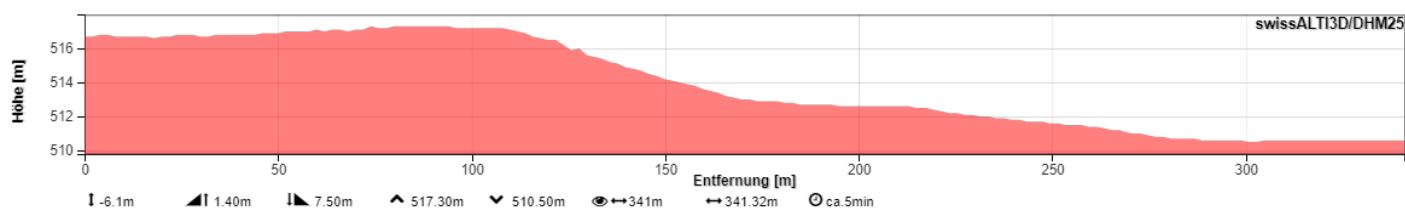


151: Bunkerweg

Wanderweginventar Gemeinde Wohlen

Abschnitt 152	Bunkerweg	Aufnahme: 5.08.2020	Sämi Hinden
Wegbreite: 4.0 – 10.0 m	Weglänge: 341 m	Davon in Siedlungsgebiet: 0 m	Gefälle: < 6 %
IVS: Ja: <input type="checkbox"/> Nein: <input checked="" type="checkbox"/> (IVS: Inventar historische Verkehrswege) Belag: 1 <input checked="" type="checkbox"/> Hartbelag Strasse 2 <input type="checkbox"/> Hartbelag Trottoir 3 <input type="checkbox"/> 4 <input type="checkbox"/> Mergel ¹ 5 <input type="checkbox"/> Naturweg ² 6 <input type="checkbox"/> Pfad ³ Eigentum: Privat	Klass. Verkehrsrichtplan: - Waldstrasse mit Fahrverbot - best. Veloroute aufheben - best. Wanderweg		
Kriterien zum Wanderwegabschnitt: Aussicht: <input checked="" type="checkbox"/> im Wald <input type="checkbox"/> nähere Umgebung <input type="checkbox"/> weitere Umgebung <input type="checkbox"/> Fernsicht Wald: <input type="checkbox"/> kein <input checked="" type="checkbox"/> vorhanden <input type="checkbox"/> Waldrand Motorverkehr: <input checked="" type="checkbox"/> frei <input type="checkbox"/> gelegentlich <input type="checkbox"/> regelmässig Biker: <input type="checkbox"/> kaum <input checked="" type="checkbox"/> gelegentlich <input type="checkbox"/> regelmässig			
Weitere Hinweise des Wegabschnittverantwortlichen: - Bunkeranlagen, teilw. grosse Vorplätze.			

Wegprofil:



Fotos

Wegabschnitt auf Google-Street-View einsehbar

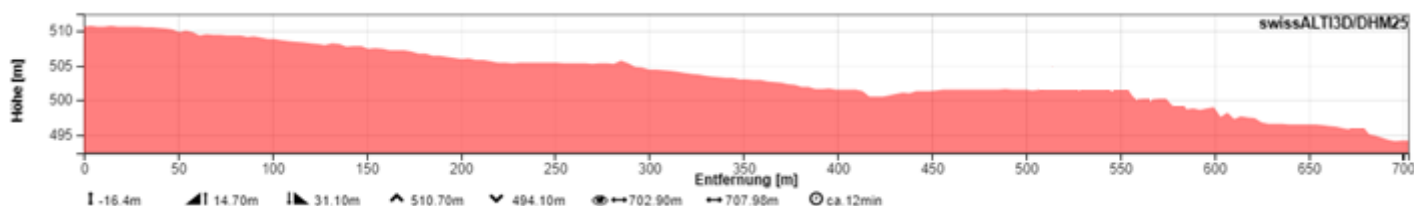


152: Bereich Schafrain (Militäranlagen)

Wanderweginventar Gemeinde Wohlen

Abschnitt 153	Bunkerweg	Aufnahme: 5.08.2020	Sämi Hinden
Wegbreite: 4.0 m	Weglänge: 708 m	Davon in Siedlungsgebiet: 0 m	Gefälle: < 6 %
IVS: Ja: <input type="checkbox"/> Nein: <input checked="" type="checkbox"/> (IVS: Inventar historische Verkehrswege) Belag: 1 <input type="checkbox"/> Hartbelag Strasse 2 <input type="checkbox"/> Hartbelag Trottoir 3 <input type="checkbox"/> 4 <input checked="" type="checkbox"/> Mergel ¹ 5 <input type="checkbox"/> Naturweg ² 6 <input type="checkbox"/> Pfad ³ Eigentum: Gemeinde	Klass. Verkehrsrichtplan: - Waldstrasse mit Fahrverbot - best. Veloroute aufheben - best. Wanderweg		
Kriterien zum Wanderwegabschnitt: Aussicht: <input checked="" type="checkbox"/> im Wald <input type="checkbox"/> nähere Umgebung <input type="checkbox"/> weitere Umgebung <input type="checkbox"/> Fernsicht Wald: <input type="checkbox"/> kein <input checked="" type="checkbox"/> vorhanden <input type="checkbox"/> Waldrand Motorverkehr: <input checked="" type="checkbox"/> frei <input type="checkbox"/> gelegentlich <input type="checkbox"/> regelmässig Biker: <input type="checkbox"/> kaum <input checked="" type="checkbox"/> gelegentlich <input type="checkbox"/> regelmässig			
Weitere Hinweise des Wegabschnittverantwortlichen:			

Wegprofil:



Fotos

Wegabschnitt auf Google-Street-View einsehbar

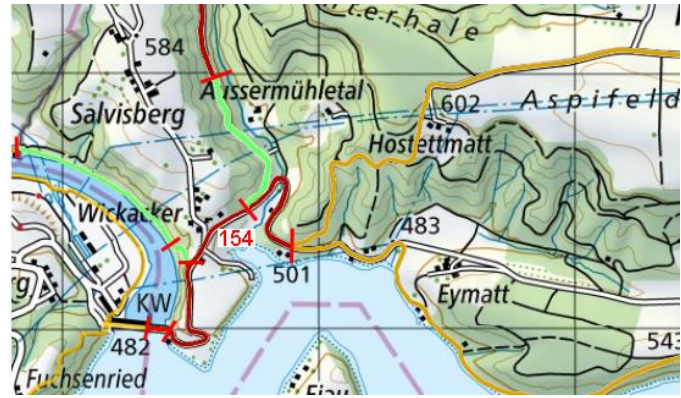


153: ca. km 0.680, Blickrichtung Süden

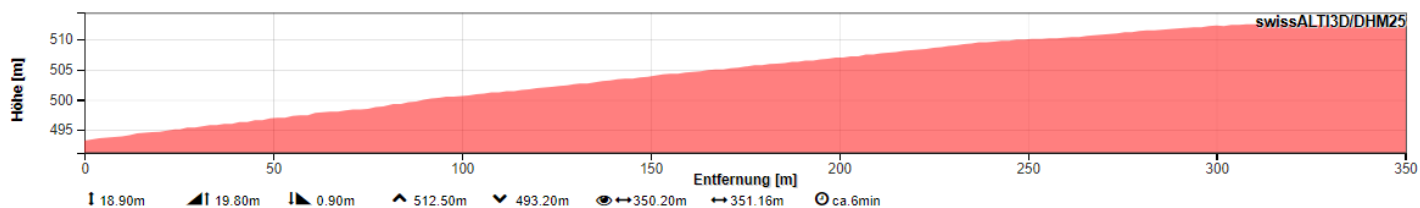


153: ca. km 0.200, Blickrichtung Norden

Wanderweginventar Gemeinde Wohlen

Abschnitt 154	Mühlebergstrasse	Aufnahme: 5.08.2020	Sämi Hinden
Wegbreite: 4.0 – 4.5 m	Weglänge: 351 m	Davon in Siedlungsgebiet: 0 m	Gefälle: < 6 %
IVS: Ja: <input type="checkbox"/> Nein: <input checked="" type="checkbox"/> (IVS: Inventar historische Verkehrswege) Belag: 1 <input checked="" type="checkbox"/> Hartbelag Strasse 2 <input type="checkbox"/> Hartbelag Trottoir 3 <input type="checkbox"/> 4 <input type="checkbox"/> Mergel ¹ 5 <input type="checkbox"/> Naturweg ² 6 <input type="checkbox"/> Pfad ³ Eigentum: Gemeinde	Klass. Verkehrsrichtplan: - Hauszufahrt; - Nationale Velowanderroute - best. Wanderweg		
Kriterien zum Wanderwegabschnitt: Aussicht: <input type="checkbox"/> im Wald <input type="checkbox"/> nähere Umgebung <input checked="" type="checkbox"/> weitere Umgebung <input type="checkbox"/> Fernsicht Wald: <input checked="" type="checkbox"/> kein <input type="checkbox"/> vorhanden <input type="checkbox"/> Waldrand Motorverkehr: <input type="checkbox"/> frei <input type="checkbox"/> gelegentlich <input checked="" type="checkbox"/> regelmässig Biker: <input type="checkbox"/> kaum <input type="checkbox"/> gelegentlich <input checked="" type="checkbox"/> regelmässig			
Weitere Hinweise des Wegabschnittverantwortlichen:			

Wegprofil:



Fotos

x Wegabschnitt auf Google-Street-View einsehbar

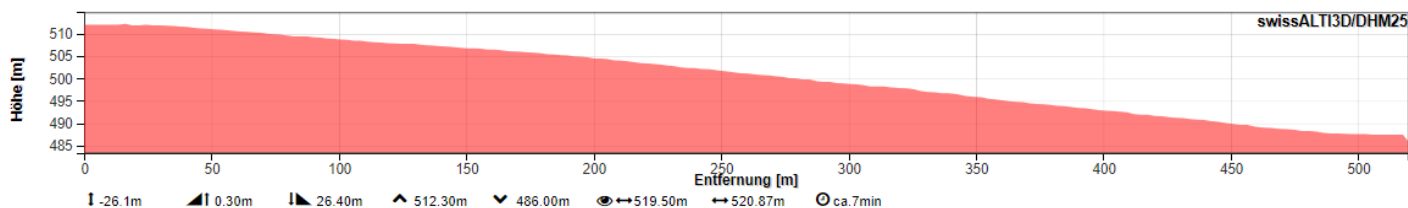


Beginn Abschnitt 154 von Abschnitt 155
 (Vordergrund) ausgesehen
 Blickrichtung Nordosten

Wanderweginventar Gemeinde Wohlen

Abschnitt 155	Mühlebergstrasse	Aufnahme: 5.08.2020	Sämi Hinden
Wegbreite: 4.0 m	Weglänge: 521 m	Davon in Siedlungsgebiet: 0 m	Gefälle: > 6 %
IVS: Ja: <input type="checkbox"/> Nein: <input checked="" type="checkbox"/> (IVS: Inventar historische Verkehrswege) Belag: 1 <input checked="" type="checkbox"/> Hartbelag Strasse 2 <input type="checkbox"/> Hartbelag Trottoir 3 <input type="checkbox"/> 4 <input type="checkbox"/> Mergel ¹ 5 <input type="checkbox"/> Naturweg ² 6 <input type="checkbox"/> Pfad ³ Eigentum: Gemeinde	Klass. Verkehrsrichtplan: - Ortsverbindung - Nationale Velowanderroute - best. Wanderweg		
Kriterien zum Wanderwegabschnitt: Aussicht: <input type="checkbox"/> im Wald <input type="checkbox"/> nähere Umgebung <input checked="" type="checkbox"/> weitere Umgebung <input type="checkbox"/> Fernsicht Wald: <input checked="" type="checkbox"/> kein <input type="checkbox"/> vorhanden <input type="checkbox"/> Waldrand Motorverkehr: <input type="checkbox"/> frei <input type="checkbox"/> gelegentlich <input checked="" type="checkbox"/> regelmässig Biker: <input type="checkbox"/> kaum <input type="checkbox"/> gelegentlich <input checked="" type="checkbox"/> regelmässig			
Weitere Hinweise des Wegabschnittverantwortlichen:			

Wegprofil:



Fotos

Wegabschnitt auf Google-Street-View einsehbar



155: ca. km 0.000, Richtung Südwesten



155: ca. km 0.380, Blickrichtung Westen

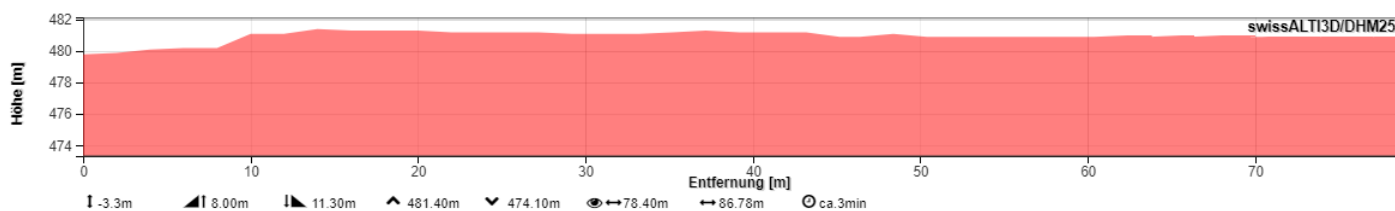


155: ca. km 0.470 Blickrichtung Westen

Wanderweginventar Gemeinde Wohlen

Abschnitt 156	Mühlebergstrasse	Aufnahme: 5.08.2020	Sämi Hinden
Wegbreite: 1.0 m	Weglänge: 87 m	Davon in Siedlungsgebiet: 0 m	Gefälle: < 6 %
IVS: Ja: <input type="checkbox"/> Nein: <input checked="" type="checkbox"/> <small>(IVS: Inventar historische Verkehrswege)</small> Belag: 1 <input type="checkbox"/> Hartbelag Strasse 2 <input checked="" type="checkbox"/> Hartbelag Trottoir 3 <input type="checkbox"/> 4 <input type="checkbox"/> Mergel ¹ 5 <input type="checkbox"/> Naturweg ² 6 <input type="checkbox"/> Pfad ³ Eigentum: Privat	Klass. Verkehrsrichtplan: - Ortsverbindung - Nationale Velowanderroute - best. Wanderweg		
Kriterien zum Wanderwegabschnitt: Aussicht: <input type="checkbox"/> im Wald <input type="checkbox"/> nähere Umgebung <input checked="" type="checkbox"/> weitere Umgebung <input type="checkbox"/> Fernsicht Wald: <input checked="" type="checkbox"/> kein <input type="checkbox"/> vorhanden <input type="checkbox"/> Waldrand Motorverkehr: <input type="checkbox"/> frei <input type="checkbox"/> gelegentlich <input checked="" type="checkbox"/> regelmässig Biker: <input type="checkbox"/> kaum <input type="checkbox"/> gelegentlich <input checked="" type="checkbox"/> regelmässig			
Weitere Hinweise des Wegabschnittverantwortlichen: - Extrem angenehmer <u>weicher Spezialbelag</u> auf dem (schmalen) Trottoir! - Interessante Querung Mühlebergwasserkraftwerkanlage			

Wegprofil:



Fotos

Wegabschnitt auf Google-Street-View einsehbar

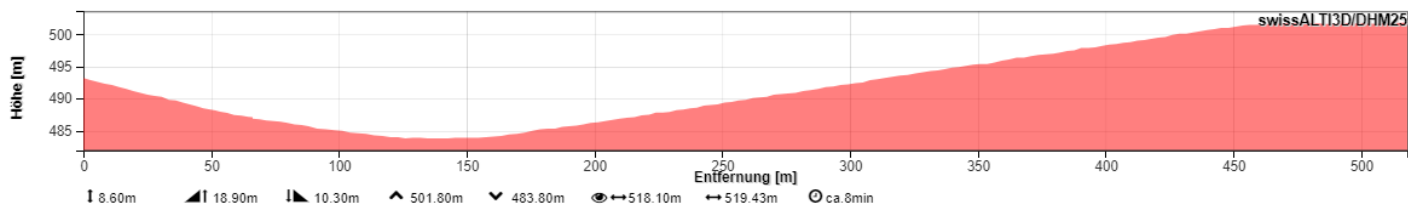


156: Trottoir beim Wasserkraftwerk, Blickrichtung Westen

f) Zubringer Wickacker

Abschnitt 157	Mühlebergstrasse	Aufnahme: 5.08.2020	Sämi Hinden
Wegbreite: 4.5 – 5.0 m	Weglänge: 519 m	Davon in Siedlungsgebiet: 0 m	Gefälle: > 6 %
IVS: Ja: <input type="checkbox"/> Nein: <input checked="" type="checkbox"/> (IVS: Inventar historische Verkehrswege) Belag: 1 <input checked="" type="checkbox"/> Hartbelag Strasse 2 <input type="checkbox"/> Hartbelag Trottoir 3 <input type="checkbox"/> 4 <input type="checkbox"/> Mergel ¹ 5 <input type="checkbox"/> Naturweg ² 6 <input type="checkbox"/> Pfad ³ Eigentum: Gemeinde	Klass. Verkehrsrichtplan: - Hauszufahrt - Nationale Velowanderroute - best. Wanderweg		
Kriterien zum Wanderwegabschnitt: Aussicht: <input type="checkbox"/> im Wald <input type="checkbox"/> nähere Umgebung <input checked="" type="checkbox"/> weitere Umgebung <input type="checkbox"/> Fernsicht Wald: <input type="checkbox"/> kein <input checked="" type="checkbox"/> vorhanden <input type="checkbox"/> Waldrand Motorverkehr: <input type="checkbox"/> frei <input type="checkbox"/> gelegentlich <input checked="" type="checkbox"/> regelmässig Biker: <input type="checkbox"/> kaum <input type="checkbox"/> gelegentlich <input checked="" type="checkbox"/> regelmässig			
Weitere Hinweise des Wegabschnittverantwortlichen:			

Wegprofil:



Fotos

x Wegabschnitt auf Google-Street-View einsehbar



157: ca. km 0.430 Blickrichtung Südosten



157: ca. km 0.350 Blickrichtung Norden

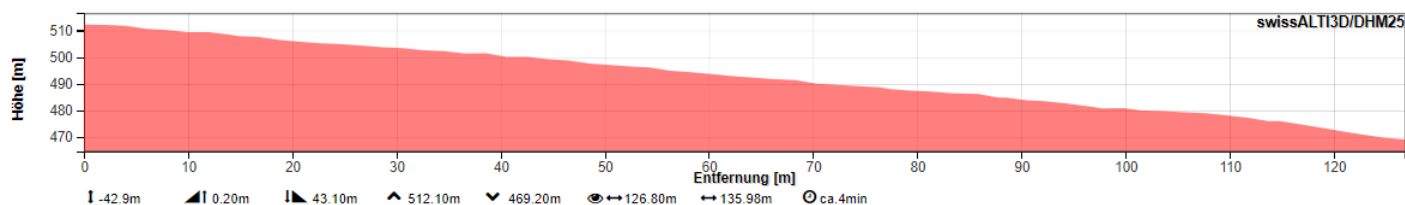


157: ca. km 0.200 Blickrichtung Leubachkurve (Richtung Norden)

Wanderweginventar Gemeinde Wohlen

Abschnitt 158	Dräjärsriedwald Abstieg	Aufnahme: 13.12.2020	Sämi Hinden
Wegbreite: 0.5 – 1.0 m	Weglänge: 136 m	Davon in Siedlungsgebiet: 0 m	Gefälle: > 25 %
IVS: Ja: <input type="checkbox"/> Nein: <input checked="" type="checkbox"/> (IVS: Inventar historische Verkehrswege) Belag: 1 <input type="checkbox"/> Hartbelag Strasse 2 <input type="checkbox"/> Hartbelag Trottoir 3 <input type="checkbox"/> 4 <input type="checkbox"/> Mergel ¹ 5 <input checked="" type="checkbox"/> Naturweg ² 6 <input type="checkbox"/> Pfad ³ Eigentum: Privat (keine Parzellierung)	Klass. Verkehrsrichtplan: - Weg im Kataster des Verkehrsrichtplanes nicht enthalten		
Kriterien zum Wanderwegabschnitt: Aussicht: <input type="checkbox"/> im Wald <input checked="" type="checkbox"/> nähere Umgebung <input type="checkbox"/> weitere Umgebung <input type="checkbox"/> Fernsicht Wald: <input type="checkbox"/> kein <input checked="" type="checkbox"/> vorhanden <input type="checkbox"/> Waldrand Motorverkehr: <input checked="" type="checkbox"/> frei <input type="checkbox"/> gelegentlich <input type="checkbox"/> regelmässig Biker: <input checked="" type="checkbox"/> kaum <input type="checkbox"/> gelegentlich <input type="checkbox"/> regelmässig			
Weitere Hinweise des Wegabschnittverantwortlichen: - steiler Abstieg (z.T. glitschig, wenn nasses Laug) - 2 Abschnitte mit Treppen (relativ hohe Tritthöhe, letzter Abschnitt mit Geländer) - Geländerteil abgebrochen			

Wegprofil:



Fotos

Wegabschnitt auf Google-Street-View einsehbar



158: Abstieg oben



158: Abstieg Mitte

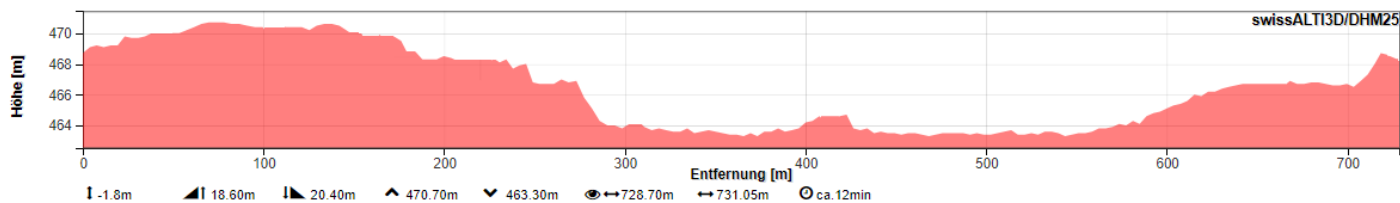


158: Abstieg unten

Wanderweginventar Gemeinde Wohlen


Abschnitt 159	Dräjärsriedwald Aareweg	Aufnahme: 13.12.2020	Sämi Hinden
Wegbreite: 0.5 – 1.5 m	Weglänge: 731 m	Davon in Siedlungsgebiet: 0 m	Gefälle: < 6 %
IVS: Ja: <input type="checkbox"/> Nein: <input checked="" type="checkbox"/> (IVS: Inventar historische Verkehrswege) Belag: 1 <input type="checkbox"/> Hartbelag Strasse 2 <input type="checkbox"/> Hartbelag Trottoir 3 <input type="checkbox"/> 4 <input type="checkbox"/> Mergel ¹ 5 <input checked="" type="checkbox"/> Naturweg ² 6 <input type="checkbox"/> Pfad ³ Eigentum: Privat (keine Parzellierung)	Klass. Verkehrsrichtplan: - Weg im Kataster des Verkehrsrichtplanes nicht enthalten		
Kriterien zum Wanderwegabschnitt: Aussicht: <input type="checkbox"/> im Wald <input checked="" type="checkbox"/> nähere Umgebung <input type="checkbox"/> weitere Umgebung <input type="checkbox"/> Fernsicht Wald: <input type="checkbox"/> kein <input checked="" type="checkbox"/> vorhanden <input type="checkbox"/> Waldrand Motorverkehr: <input checked="" type="checkbox"/> frei <input type="checkbox"/> gelegentlich <input type="checkbox"/> regelmässig Biker: <input checked="" type="checkbox"/> kaum <input type="checkbox"/> gelegentlich <input type="checkbox"/> regelmässig			
Weitere Hinweise des Wegabschnittverantwortlichen: - 3 – 4 Stellen (1 – 3 m), wo Hangwasser Weg nass und sumpfig - 2 – 3 Stellen (1 – 2 m), mit grobem Rundkies			

Wegprofil:



Fotos

Wegabschnitt auf Google-Street-View einsehbar



159: Nach Abstieg



159: Mitte



159: Gemeindegrenze